























TUMAČ PLANSKOG ZNAKOVLJA

[OB-1-1] Obuhvat prostornog plana






[OB-1-1-4001] Obuhvat prostornog plana



[KN-1-1] Namjena prostora

 IS1	[KN-1-1-1901] (IS1) Površina infrastrukture - cestovni promet državnog značaja	 D4	[KN-1-1-4104] (D4) Javna i društvena namjena - predškolska	 V1	[KN-1-1-4321] (V1) Površina unutarnjih voda - površina pod vodom
 IS2	[KN-1-1-1902] (IS2) Površina infrastrukture - željeznički promet državnog značaja	 D5	[KN-1-1-4105] (D5) Javna i društvena namjena - osnovnoškolska i srednjoškolska	 R2	[KN-1-1-4602] (R2) Sportsko-rekreacijska namjena - sportske građevine i centri
 IS1	[KN-1-1-2901] (IS1) Površina infrastrukture - cestovni promet područnog (regionalnog) značaja	 D8	[KN-1-1-4108] (D8) Javna i društvena namjena - vjerska	 R3	[KN-1-1-4603] (R3) Sportsko-rekreacijska namjena - sportsko-rekreacijska igrališta na otvorenom
 S4	[KN-1-1-4004] (S4) Stambena namjena	 I1	[KN-1-1-4211] (I1) Proizvodna namjena	 Z1	[KN-1-1-4701] (Z1) Javna zelena površina - park/perivoj
 M4	[KN-1-1-4054] (M4) Mješovita namjena	 K1	[KN-1-1-4261] (K1) Poslovna namjena - uslužna	 Z5	[KN-1-1-4705] (Z5) Zaštitna zelena površina
 D1	[KN-1-1-4101] (D1) Javna i društvena namjena - upravna	 K2	[KN-1-1-4262] (K2) Poslovna namjena - veliki trgovački centar		[KN-1-1-4950] Prometna površina
 D2	[KN-1-1-4102] (D2) Javna i društvena namjena - socijalna	 KS1	[KN-1-1-4281] (KS1) Komunalno-servisna namjena		
 D3	[KN-1-1-4103] (D3) Javna i društvena namjena - zdravstvena	 Gr	[KN-1-1-4290] (Gr) Groblje		

[IS-1-1] Cestovni promet

 [oznaka]	[IS-1-1-4021] ([oznaka]) Glavna prometnica	 [oznaka]	[IS-1-1-4022] ([oznaka]) Sabirna prometnica	 [oznaka]	[IS-1-1-4023] ([oznaka]) Ostala prometnica
--	---	--	--	--	---

[IS-1-2] Željeznički promet

 M	[IS-1-2-1001] (M) Željeznička pruga za međunarodni promet s pripadajućom željezničkom infrastrukturom	 Žk	[IS-1-2-4010] (Žk) Željeznički kolodvor/Stajalište
---	---	--	---

Naziv prostornog plana:

Generalni urbanistički plan grada Jastrebarskog

Naziv kartografskog prikaza prostornog plana:

1.1. Namjena prostora

Mjerilo prikaza:

1:5000

Vrsta postupka:

Postupak transformacije prostornog plana

Faza transformacije plana:

Prostorni plan

Oznaka revizije plana:

HR-ISPU-GUP1-01694-R10

Odluka o transformaciji prostornog plana:

Odluka o transformaciji Generalnog urbanističkog plana grada Jastrebarskog (Službeni vjesnik Grada Jastrebarskog broj 2/24)

Objava plana:

Objava plana provođena je od 07.11.2025. do zaključno s danom 21.11.2025.

Odluka o provedenom postupku transformacije prostornog plana:

Odluka o provedenom postupku transformacije Generalnog urbanističkog plana grada Jastrebarskog Službeni vjesnik Grada Jastrebarskog broj 6/2025

Nositelj izrade prostornog plana:

Zagrebačka županija, Grad Jastrebarsko
Upravni odjel za imovinsko-pravne poslove,
komunalni sustav, prostorno uređenje i zaštitu
okoliša

Odgovorna osoba nositelja izrade:

ZAMJENIK PROČELNICE
Marijan Meštrić dipl.ing.arh.

Tijelo koje donosi prostorni plan:

Zagrebačka županija, Grad Jastrebarsko
Gradsko vijeće

Predsjednik tijela koje donosi prostorni plan:

PREDSJEDNIK GRADSKOG VIJEĆA
Velimir Kokot dipl.ing.

Stručni izrađivač prostornog plana:

URBING d.o.o.
Zagreb, Ulica Mije Sinkovića 3
OIB: 74221476988

Odgovorna osoba stručnog izrađivača:

DIREKTOR
Tihomir Knezić dipl.ing.arh.

Odgovorni voditelj izrade:

Maja Martinec Čunčić dipl.ing.arh.

Stručni tim:

Maja Martinec Čunčić, mag.ing.arch.-odgovorna
voditeljica izrade Plana
Petra Igrc, dipl.ing.arh.
Ivana Celić, mag.ing.prosp.arch.

Blaž Cerovečki, mag.ing.prosp.arch.
Darko Martinec, dipl.ing.arh.
Tihomir Knezić, dipl.ing.arh.
Katarina Paćin, dipl.ing.arch.

Naziv prostornog plana:

Generalni urbanistički plan grada Jastrebarskog

Naziv kartografskog prikaza prostornog plana:

1.1. Namjena prostora

Mjerilo prikaza:

1:5000

Vrsta postupka:

Postupak transformacije prostornog plana

Faza transformacije plana:

Prostorni plan

Oznaka revizije plana:

HR-ISPU-GUP1-01694-R10

Prostor za digitalni potpis

Odgovorna osoba nositelja izrade:

ZAMJENIK PROČELNICE

Marijan Meštrić dipl.ing.arh.

Odgovorna osoba stručnog izrađivača:

DIREKTOR

Tihomir Knezić dipl.ing.arh.

Odgovorni voditelj izrade:

Maja Martinec Čunčić dipl.ing.arh.

Predsjednik tijela koje donosi prostorni plan:

PREDSJEDNIK GRADSKOG VIJEĆA

Velimir Kokot dipl.ing.