




Nositelj izrade Plana:

Grad Jastrebarsko



Stručni izrađivač Plana:

Zavod za prostorno uređenje

Zagrebačke županije

## II.

### PRILOG PLANA

## II.2.


### ZAHTJEVI JAVNOPRAVNIH TIJELA



**SADRŽAJ:**

<b>II.2.</b>	<b>ZAHTJEVI JAVNOPRAVNIH TIJELA</b>	<b>Str.</b>
1.	Agencija za ugljikovodike	II.2.-5
2.	EON	II.2.-5
3.	Hrvatska regulatorna agencija za mrežne djelatnosti	II.2.-6
4.	HEP Operator distribucijskog sustava d.o.o., Elektra Karlovac	II.2.-8
5.	Hrvatske autoceste	II.2.-9
6.	Hrvatske šume d.o.o.	II.2.-9
7.	HŽ Infrastruktura	II.2.-10
8.	Ministarstvo gospodarstva i održivog razvoja, Uprava vodnog gospodarstva	II.2.-10
9.	Ministarstvo mora, prometa i infrastrukture	II.2.-11
10.	Hrvatska agencija za civilno zrakoplovstvo	II.2.-11
11.	HOPS	II.2.-12
12.	Hrvatske vode	II.2.-13
13.	Ministarstvo gospodarstva i održivog razvoja, Uprava za energetiku	II.2.-13
14.	Ministarstvo kulture i medija, Uprava za zaštitu kulturne baštine, Konzervatorski odjel u Zagrebu	II.2.-14
15.	Plinacro d.o.o.	II.2.-15
16.	Žumberak – Samoborsko gorje	II.2.-15





KLASA: 350-02/24-01/04  
URBROJ: 405-05/01-24-2  
Zagreb, 29. veljače 2024. godine

**ZAGREBAČKA ŽUPANIJA**  
**ZBIR ILI GRAD JASTREBARSKO**

Primljeno	06.03.2024
Klasifikacijska oznaka	Org. jed.
350-01/23-01/5	04
Revidirano, primjena	Prih.
18	0
	0,00

**Zagrebačka županija**  
**Grad Jastrebarsko**  
**Upravni odjel za imovinsko-pravne poslove, komunalni sustav, prostorno uređenje i zaštitu okoliša**  
**Trg Josipa Jurja Strossmayera 13**  
**10450 Jastrebarsko**

**PREDMET: XL. izmjene i dopune Prostornog plana uređenja Grada Jastrebarskog**  
- odgovor, daje se

**Veza: KLASA: 350-01/23-01/05; URBROJ: 238-12-24-14,**  
**od 23. veljače 2024.**

Poštovani,

dopisom (KLASA: 350-01/23-01/05; URBROJ: 238-12-24-14) od 23. veljače 2024. godine, zaprimljenim u Agenciju za ugljikovodike 27. veljače 2024. godine, dobiven je upit za dostavu zahtjeva za izradu XL. izmjene i dopuna Prostornog plana uređenja Grada Jastrebarskog i sadržaju koji se mora obraditi u Strateškoj studiji za XL. izmjene i dopune Prostornog plana uređenja Grada Jastrebarskog.

**Razlozi prijedloga izmjena**

Zakon o istraživanju i eksploataciji ugljikovodika je *lex specialis* kojim su ugljikovodici, geotermalne vode, geološke strukture pogodne za skladištenje plina i trajno zbrinjavanje ugljikova dioksida definirani kao dobra od interesa za Republiku Hrvatsku te imaju njezinu osobitu zaštitu i iskorištavaju se pod uvjetima i na način koji su propisani tim zakonom. Okvirnim planom i programom istraživanja i eksploatacije ugljikovodika na kopnu područje Republike Hrvatske podijeljeno je na istražne prostore ugljikovodika. Prema navedenom dokumentu, područje Grada Jastrebarskog (u daljnjem tekstu: Grad) nalazi se unutar istražnog prostora ugljikovodika Sava-11 (SA-11).

Člankom 5. stavkom 6. Zakona o istraživanju i eksploataciji ugljikovodika utvrđena je obveza



Agencija za ugljikovodike; OIB: 72156517632; Miramarska 24, 10000 Zagreb, Hrvatska  
Telefon: +385 (0)1 6431 920, Telefaks: +385 (0)1 6431 925, Email: info@azu.hr



Agencija za ugljikovodike; OIB: 72156517632; Miramarska 24, 10000 Zagreb, Hrvatska  
Telefon: +385 (0)1 6431 920, Telefaks: +385 (0)1 6431 925, Email: info@azu.hr



KLASA: 350-02/24-01/04  
URBROJ: 405-05/01-24-2  
Zagreb, 29. veljače 2024. godine

**ZAGREBAČKA ŽUPANIJA**  
**ZBIR ILI GRAD JASTREBARSKO**

Primljeno	06.03.2024
Klasifikacijska oznaka	Org. jed.
350-01/23-01/5	04
Revidirano, primjena	Prih.
18	0
	0,00

**Zagrebačka županija**  
**Grad Jastrebarsko**  
**Upravni odjel za imovinsko-pravne poslove, komunalni sustav, prostorno uređenje i zaštitu okoliša**  
**Trg Josipa Jurja Strossmayera 13**  
**10450 Jastrebarsko**

**PREDMET: XL. izmjene i dopune Prostornog plana uređenja Grada Jastrebarskog**  
- odgovor, daje se

**Veza: KLASA: 350-01/23-01/05; URBROJ: 238-12-24-14,**  
**od 23. veljače 2024.**

Poštovani,

dopisom (KLASA: 350-01/23-01/05; URBROJ: 238-12-24-14) od 23. veljače 2024. godine, zaprimljenim u Agenciju za ugljikovodike 27. veljače 2024. godine, dobiven je upit za dostavu zahtjeva za izradu XL. izmjene i dopuna Prostornog plana uređenja Grada Jastrebarskog i sadržaju koji se mora obraditi u Strateškoj studiji za XL. izmjene i dopune Prostornog plana uređenja Grada Jastrebarskog.

**Razlozi prijedloga izmjena**

Zakon o istraživanju i eksploataciji ugljikovodika je *lex specialis* kojim su ugljikovodici, geotermalne vode, geološke strukture pogodne za skladištenje plina i trajno zbrinjavanje ugljikova dioksida definirani kao dobra od interesa za Republiku Hrvatsku te imaju njezinu osobitu zaštitu i iskorištavaju se pod uvjetima i na način koji su propisani tim zakonom. Okvirnim planom i programom istraživanja i eksploatacije ugljikovodika na kopnu područje Republike Hrvatske podijeljeno je na istražne prostore ugljikovodika. Prema navedenom dokumentu, područje Grada Jastrebarskog (u daljnjem tekstu: Grad) nalazi se unutar istražnog prostora ugljikovodika Sava-11 (SA-11).


Člankom 5. stavkom 6. Zakona o istraživanju i eksploataciji ugljikovodika utvrđena je obveza



Agencija za ugljikovodike; OIB: 72156517632; Miramarska 24, 10000 Zagreb, Hrvatska  
Telefon: +385 (0)1 6431 920, Telefaks: +385 (0)1 6431 925, Email: info@azu.hr



Agencija za ugljikovodike; OIB: 72156517632; Miramarska 24, 10000 Zagreb, Hrvatska  
Telefon: +385 (0)1 6431 920, Telefaks: +385 (0)1 6431 925, Email: info@azu.hr



KLASA: 350-02/24-01/04  
URBROJ: 405-05/01-24-2  
Zagreb, 29. veljače 2024. godine

**ZAGREBAČKA ŽUPANIJA**  
**ZBIR ILI GRAD JASTREBARSKO**

Primljeno	06.03.2024
Klasifikacijska oznaka	Org. jed.
350-01/23-01/5	04
Revidirano, primjena	Prih.
18	0
	0,00

**Zagrebačka županija**  
**Grad Jastrebarsko**  
**Upravni odjel za imovinsko-pravne poslove, komunalni sustav, prostorno uređenje i zaštitu okoliša**  
**Trg Josipa Jurja Strossmayera 13**  
**10450 Jastrebarsko**

**PREDMET: XL. izmjene i dopune Prostornog plana uređenja Grada Jastrebarskog**  
- odgovor, daje se

**Veza: KLASA: 350-01/23-01/05; URBROJ: 238-12-24-14,**  
**od 23. veljače 2024.**


Poštovani,

dopisom (KLASA: 350-01/23-01/05; URBROJ: 238-12-24-14) od 23. veljače 2024. godine, zaprimljenim u Agenciju za ugljikovodike 27. veljače 2024. godine, dobiven je upit za dostavu zahtjeva za izradu XL. izmjene i dopuna Prostornog plana uređenja Grada Jastrebarskog i sadržaju koji se mora obraditi u Strateškoj studiji za XL. izmjene i dopune Prostornog plana uređenja Grada Jastrebarskog.


**Razlozi prijedloga izmjena**

Zakon o istraživanju i eksploataciji ugljikovodika je *lex specialis* kojim su ugljikovodici, geotermalne vode, geološke strukture pogodne za skladištenje plina i trajno zbrinjavanje ugljikova dioksida definirani kao dobra od interesa za Republiku Hrvatsku te imaju njezinu osobitu zaštitu i iskorištavaju se pod uvjetima i na način koji su propisani tim zakonom. Okvirnim planom i programom istraživanja i eksploatacije ugljikovodika na kopnu područje Republike Hrvatske podijeljeno je na istražne prostore ugljikovodika. Prema navedenom dokumentu, područje Grada Jastrebarskog (u daljnjem tekstu: Grad) nalazi se unutar istražnog prostora ugljikovodika Sava-11 (SA-11).

Člankom 5. stavkom 6. Zakona o istraživanju i eksploataciji ugljikovodika utvrđena je obveza



Agencija za ugljikovodike; OIB: 72156517632; Miramarska 24, 10000 Zagreb, Hrvatska  
Telefon: +385 (0)1 6431 920, Telefaks: +385 (0)1 6431 925, Email: info@azu.hr



Agencija za ugljikovodike; OIB: 72156517632; Miramarska 24, 10000 Zagreb, Hrvatska  
Telefon: +385 (0)1 6431 920, Telefaks: +385 (0)1 6431 925, Email: info@azu.hr



KLASA: 350-02/24-01/04  
URBROJ: 405-05/01-24-2  
Zagreb, 29. veljače 2024. godine

**ZAGREBAČKA ŽUPANIJA**  
**ZBIR ILI GRAD JASTREBARSKO**

Primljeno	06.03.2024
Klasifikacijska oznaka	Org. jed.
350-01/23-01/5	04
Revidirano, primjena	Prih.
18	0
	0,00

**Zagrebačka županija**  
**Grad Jastrebarsko**  
**Upravni odjel za imovinsko-pravne poslove, komunalni sustav, prostorno uređenje i zaštitu okoliša**  
**Trg Josipa Jurja Strossmayera 13**  
**10450 Jastrebarsko**

**PREDMET: XL. izmjene i dopune Prostornog plana uređenja Grada Jastrebarskog**  
- odgovor, daje se

**Veza: KLASA: 350-01/23-01/05; URBROJ: 238-12-24-14,**  
**od 23. veljače 2024.**

Poštovani,

dopisom (KLASA: 350-01/23-01/05; URBROJ: 238-12-24-14) od 23. veljače 2024. godine, zaprimljenim u Agenciju za ugljikovodike 27. veljače 2024. godine, dobiven je upit za dostavu zahtjeva za izradu XL. izmjene i dopuna Prostornog plana uređenja Grada Jastrebarskog i sadržaju koji se mora obraditi u Strateškoj studiji za XL. izmjene i dopune Prostornog plana uređenja Grada Jastrebarskog.

**Razlozi prijedloga izmjena**

Zakon o istraživanju i eksploataciji ugljikovodika je *lex specialis* kojim su ugljikovodici, geotermalne vode, geološke strukture pogodne za skladištenje plina i trajno zbrinjavanje ugljikova dioksida definirani kao dobra od interesa za Republiku Hrvatsku te imaju njezinu osobitu zaštitu i iskorištavaju se pod uvjetima i na način koji su propisani tim zakonom. Okvirnim planom i programom istraživanja i eksploatacije ugljikovodika na kopnu područje Republike Hrvatske podijeljeno je na istražne prostore ugljikovodika. Prema navedenom dokumentu, područje Grada Jastrebarskog (u daljnjem tekstu: Grad) nalazi se unutar istražnog prostora ugljikovodika Sava-11 (SA-11).


Člankom 5. stavkom 6. Zakona o istraživanju i eksploataciji ugljikovodika utvrđena je obveza



Agencija za ugljikovodike; OIB: 72156517632; Miramarska 24, 10000 Zagreb, Hrvatska  
Telefon: +385 (0)1 6431 920, Telefaks: +385 (0)1 6431 925, Email: info@azu.hr



Agencija za ugljikovodike; OIB: 72156517632; Miramarska 24, 10000 Zagreb, Hrvatska  
Telefon: +385 (0)1 6431 920, Telefaks: +385 (0)1 6431 925, Email: info@azu.hr



KLASA: 350-05/24-01/114  
URBROJ: 376-05-3-24-02  
Zagreb, 28. veljače 2024.

**Republika Hrvatska**  
**Zagrebačka županija**  
**Grad Jastrebarsko**  
 Upravni odjel za imovinsko-pravne poslove,  
 komunalni sustav, prostorno uređenje i zaštitu okoliša  
 Strossmayerov trg 13  
 10450 Jastrebarsko

**Predmet: Grad Jastrebarsko**  
XI. Izmjene i dopune Prostornog plana uređenja Grada Jastrebarskog  
zahtjevi – smjernice za izradu

Veza: Vaš dopis KLASA: 350-01/23-01/5, URBROJ: 238-12-24-14, od 23. veljače 2024.

Poštovani,

temeljem vašeg zahtjeva obavještavamo vas da je prema odredbi čl. 3. Zakona o elektroničkim komunikacijama (NN br. 76/22 i 14/24; dalje: ZEK), elektronička komunikacijska infrastruktura, obavljanje djelatnosti elektroničkih komunikacijskih mreža i usluga, prostorno planiranje, gradnja, održavanje, razvoj i korištenje elektroničkih komunikacijskih mreža, elektroničke komunikacijske infrastrukture i druge povezane opreme te upravljanje i uporaba radiofrekvencijskog spektra, adresnog i brojevnog prostora, kao prirodno ograničenih općih dobara, od interesa su za Republiku Hrvatsku i da se prema odredbi iz čl. 59. st. 2. ZEK-a elektronička komunikacijska infrastruktura mora planirati u dokumentima prostornog uređenja. Temeljem odredbi čl. 59. st. 3. ZEK-a, Hrvatska regulatorna agencija za mrežne djelatnosti (dalje: HAKOM) u postupku donošenja dokumenata prostornog uređenja donosi prethodno mišljenje kojim se potvrđuje da se dokumentom prostornog uređenja uređuje gradnja elektroničke komunikacijske infrastrukture i druge povezane opreme u skladu s pravilnicima ZEK-a i u skladu s Uredbom o mjerilima razvoja elektroničke komunikacijske infrastrukture i druge povezane opreme (NN br. 131/12, 92/15 i 10/21). Također, temeljem odredbi iz čl. 59. st. 11. ZEK-a, HAKOM utvrđuje i izdaje zahtjeve i mišljenja u postupku izrade i donošenja dokumenata prostornog uređenja.

Sukladno odredbama iz čl. 76. Zakona o prostornom uređenju (NN 153/13, 65/17, 114/18, 39/19, 98/19, 67/23) prostorni plan općine određuje koridore infrastrukture značajne za grad, odnosno općinu, dakle određuje i koridore elektroničke komunikacijske infrastrukture. U skladu s prethodno navedenim zakonskim odredbama predmetni PPU treba sadržavati smjernice za izgradnju nove i rekonstrukciju-širenje postojeće elektroničke komunikacijske infrastrukture kako slijedi:

Novu elektroničku komunikacijsku infrastrukturu za pružanje javnih komunikacijskih usluga putem elektroničkih komunikacijskih vodova, odrediti planiranjem koridora primjenjujući slijedeća načela:

HRVATSKA REGULATORNA AGENCIJA ZA MREŽNE DJELATNOSTI  
Ulica Ribnjaka 14, Zagreb 10000, Hrvatska | Tel: (01) 2009 007, Fax: (01) 2009 010 | www.hakom.hr

- za gradove i naselja gradskog obilježja: podzemno u zoni pješačkih staza ili zelenih površina;
- za ostala naselja: podzemno i/ili nadzemno u zoni pješačkih staza ili zelenih površina;
- za međunarodno, magistralno i međumjesno povezivanje: podzemno slijedeći koridore prometnica ili željezničkih pruga. Iznimno kada je to moguće, samo radi bitnog skraćivanja trasa, koridor se može planirati i izvan koridora prometnica ili željezničkih pruga vodeći računa o pravu vlasništva.
- Za izgradnju elektroničku komunikacijsku infrastrukturu za pružanje javnih komunikacijskih usluga putem elektroničkih komunikacijskih vodova planirati dogradnju, odnosno rekonstrukciju te eventualno proširenje radi implementacije novih tehnologija i/ili kolokacija odnosno potreba novih operatora, vodeći računa o pravu zajedničkog korištenja od strane svih operatora.
- Novu elektroničku komunikacijsku infrastrukturu za pružanje komunikacijskih usluga putem elektromagnetskih valova, bez korištenja vodova, odrediti planiranjem postave baznih stanica i njihovih antenskih sustava na antenskim prihvata na izgrađenim građevinama i reketastim i/ili jednojevnim stupovima u gradovima, naseljima i izvan njih, bez detaljnog definiranja (točkastog označavanja) lokacija različitio za:
  - gradove i gusto naseljena područja ili njihove dijelove i to posebno za brdovita i posebno za ravničasta područja;
  - ostala naselja i to posebno za brdovita i posebno za ravničasta područja;
 vodeći računa o mogućnosti pokrivanja tih područja radijskim signalom koji će se emitirati radijskim sustavima smještenim na antenskim prihvate (zgrade i/ili stupove) uz načelo zajedničkog korištenja od strane svih operatora-koncesionara, gdje god je to moguće.

Prostorni planovi ne smiju sadržavati nazive tvrtki (operatora), uređaja i nazivlja kojima se moglo narušiti pravo na ravnoopravno tržišno natjecanje.

Podatke o postojećoj elektroničkoj komunikacijskoj infrastrukturi u zoni obuhvata plana kao i podatke o pokrivenosti područja radijskim signalom operatora pokretnih komunikacija, dobivene od HAKOM-a planer je obavezan učitati u grafički dio plana.

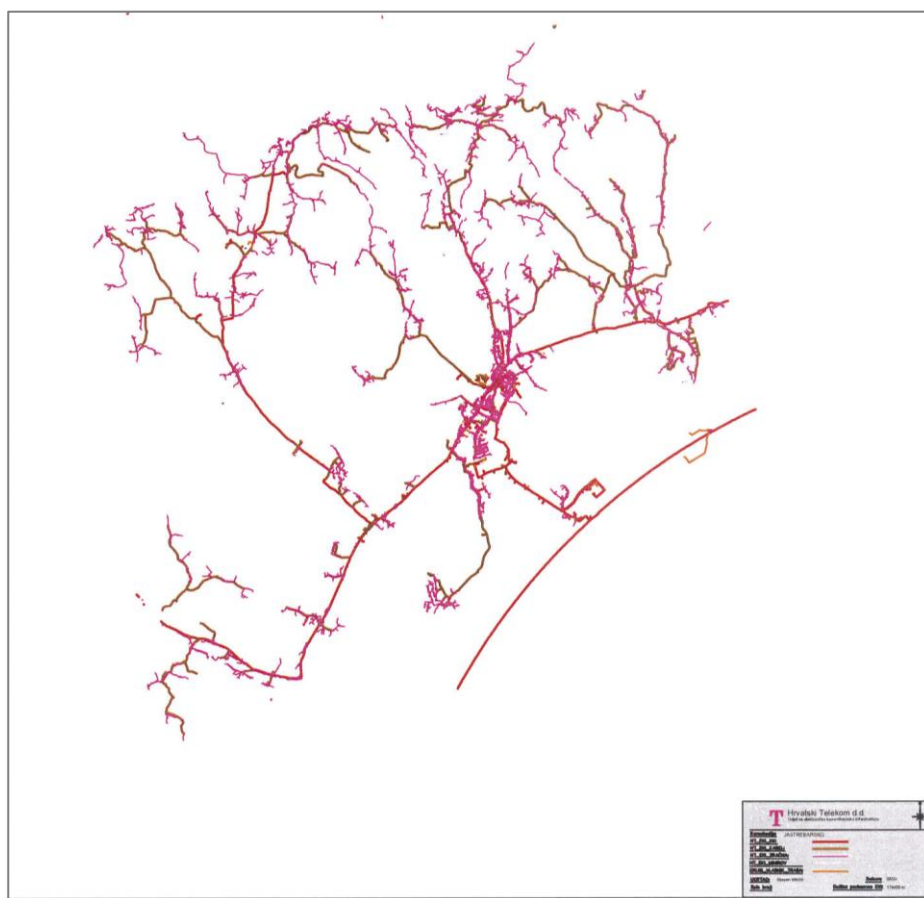
Prije prihvatanja Konačnog prijedloga PPU-a, nositelj izrade dužan je pribaviti mišljenje HAKOM-a.

S poštovanjem,

**RAVNATELJ**  
**mr.sc. Miran Gostu**  
*(elektronički potpisala ovlaštena osoba)*

Privitak (1)  
1. Izjave operatora

Dostaviti:  
1. Naslovu preporučeno





## Mladen Labura

From: Patricija Pavlović <patricija.pavlovic@telemach.hr>  
Sent: 29. veljače 2024. 13:56  
To: Prostorni planovi; prostorni\_planovi@telemach.hr  
Subject: RE: 350-05/24-01/114 XI. Izmjene i dopune Prostornog plana uređenja Grada Jastrebarskog, očitovanje  
Attachments: 114\_2024 Poziv.pdf

## This Message Is From an External Sender

This message came from outside your organization.

Poštovani,

Nastavno na zahtjev HAKOM-a, koji kao javnopravno tijelo prema stavku 4. članka 90. i stavku 2. članka 91. Zakona o prostornom uređenju (NN 153/13, 65/17, 114/18, 39/19, 98/19, 67/23) izdaje zahtjeve/smjernice za prostorne planove, ovim putem Telemach Hrvatska d.o.o. (dalje: Telemach), u predmetu broj gornji, se očituje na način kako slijedi;

U odnosu na elektroničku komunikacijsku infrastrukturu (EKI) u pokretnoj mreži, Telemach prije svega ukazuje kako se elektronička komunikacijska infrastruktura (EKI) i povezana oprema prema načinu postavljanja, dijeli se na elektroničku komunikacijsku infrastrukturu i povezanu opremu na postojećim građevinama (antenski prihvat), i elektroničku komunikacijsku infrastrukturu i povezanu opremu na samostojećim antenskim stupovima.

- Antenski prihvat, koji se postavlja na postojeće građevine, ne planiraju se u dokumentima prostornog uređenja.
- Samostojeći antenski stupovi postavljaju se sukladno „Objedinenom planu razvoja pokretne komunikacijske infrastrukture“ iz Dodatka 2. Uredbe Vlade Republike Hrvatske o mjerilima razvoja elektroničke komunikacijske infrastrukture i druge povezane opreme (NN br. 131/2012, 92/2015, 10/2021, 76/2022).

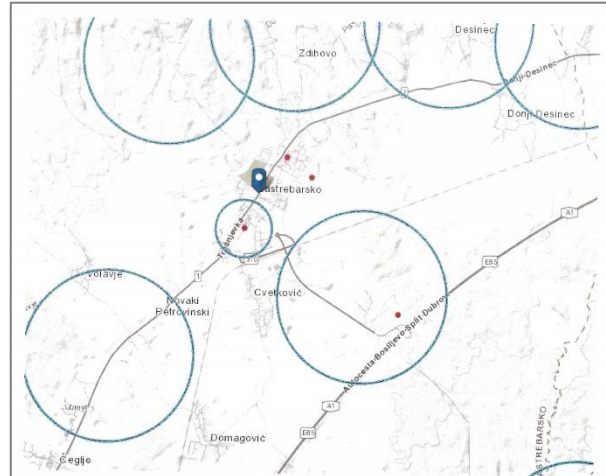
Telemach ističe kako na predmetnom području /ima postavljenu elektroničku komunikacijsku infrastrukturu (EKI) /, i to na sljedećim antenskim stupovima:

Siteld	Sitename	Site type - official	Longitude (X) WGS84	Latitude (Y) WGS84
ZAG670	Prilipje	Postojeći antenski stup (Existing tower)	15,63602	45,722801
ZAG1771	Jastrebarsko AC COW	Privremeni pokretni stup (COW)	15,671697	45,645411
ZAG1909	Rastoki VIP	Samostojeći antenski stup (AI Hrvatska d.o.o.)	15,567057	45,690545

U odnosu na elektroničku komunikacijsku infrastrukturu (EKI) u nepokretnoj mreži, Telemach ističe kako na predmetnom području za postavljanje vlastite elektroničke komunikacijske infrastrukture (EKI) koristi isključivo postojeću kabelsku kanalizaciju (DTK) Hrvatskog Telekom d.d. i/ili drugih infrastrukturnih operatora.

Skrećemo pozornost kako sukladno Zakonu o elektroničkim komunikacijama (NN br. 76/22) i njegovim podzakonskim aktima za sve nove stambene i/ili poslovne zgrade te poslovne, rekreacijske i urbane zone odnosno na područjima na kojima se održavaju sve društvene, gospodarske i druge aktivnosti nužno je predvidjeti izgradnju kabelske kanalizacije

1



## ELEKTRA KARLOVAC

Služba za realizaciju investicijskih projekata i pristup mreži

Dr. Vladka Mažeka 44, 47000 Karlovac

0800 300-417

www.hep.hr/ids

info.dpkarlovac@hep.hr

NAŠ BROJ: 4017001/986/23AK VAŠ BROJ: KLASA: 350-01/23-01/5, URBROJ: 238-12-24-14 DATUM: 29.02.2024.

PREDMET: XI izmjene i dopune PPUG Jastrebarsko

Vašim dopisom od 23.02.2024. godine zatražili ste od nas zahtjeve za izradu XI izmjena i dopuna PPUG Jastrebarsko. Ovim dopisom daju se smjernice za izradu predmetnog prostornog plana samo iz djelokruga HEP-OPERATORA DISTRIBUCIJSKOG SUSTAVA d.o.o., odnosno samo za niskonaponsku (0,4 kV) i srednjenaponsku mrežu (10 kV, 20 kV i 35 kV). Smjernice za 110 kV, 220 kV i 400 kV mrežu dostavili će Vam HRVATSKI OPERATOR PRIJENOSNOG SUSTAVA d.o.o., Kupeka 4, 10000 Zagreb.

Suglasni smo s predloženim promjenama izradu XI izmjena i dopuna PPUG Jastrebarsko, stoga nemamo posebnih zahtjeva na izradu istog.

S poštovanjem,

Co: 1) Služba za realizaciju investicijskih projekata i pristup mreži,  
2) Pismohrana.

DIREKTOR:

Zvonko Spudić, mag.ing.sec.

HEP-Operator distribucijskog sustava d.o.o. ZAGREB  
DISTRIBUCIJSKO PODRUČJE  
ELEKTRA KARLOVACHEP-Operator distribucijskog sustava d.o.o.  
Uprava službe  
Bavna, IBANMatični broj 150391  
OIB 4833060751  
Trgovački sud u Zagrebu MBS 280-04320  
Uglađen temeljni kapital 669.435.000,00 HRK | 92.831.110,00 EUR

## ELEKTRA KARLOVAC

Služba za realizaciju investicijskih projekata i pristup mreži

Dr. Vladka Mažeka 44, 47000 Karlovac

0800 300-417

www.hep.hr/ids

info.dpkarlovac@hep.hr

NAŠ BROJ: 4017001/986/23AK VAŠ BROJ: KLASA: 350-01/23-01/5, URBROJ: 238-12-24-14 DATUM: 29.02.2024.

PREDMET: strateška procjena utjecaja na okoliš

Vašim dopisom od 23.02.2024. godine zatražili ste od nas mišljenje o sadržaju i razini obuhvata podataka koji se moraju obraditi u strateškoj studiji utjecaja na okoliš za XI izmjene i dopune PPUG Jastrebarskog.







Ovim putem Vas obavještavamo da Elektra Karlovac nema posebne uvjete na mišljenje o sadržaju i razini obuhvata podataka koji se moraju obraditi u strateškoj studiji vezano na područje iz našeg djelokruga za XI izmjene i dopune PPUG Jastrebarskog.

S poštovanjem,

Co: 1) Služba za realizaciju investicijskih projekata i pristup mreži,  
2) Pismohrana.

DIREKTOR:


Zvonko Spudić, mag.ing.sec.  
HEP-Operator distribucijskog sustava d.o.o. ZAGREB  
DISTRIBUCIJSKO PODRUČJE  
ELEKTRA KARLOVACHEP-Operator distribucijskog sustava d.o.o.  
Uprava službe  
Bavna, IBANMatični broj 150391  
OIB 4833060751  
Trgovački sud u Zagrebu MBS 280-04320  
Uglađen temeljni kapital 669.435.000,00 HRK | 92.831.110,00 EUR


 <b>HRVATSKA AUTOCESTE</b>	<b>Hrvatske autoceste d.o.o.</b> Društvo s ograničenom odgovornošću za vanjski Ulica Stjepana Štrole 4, Zagreb, Hrvatska • info@hac.hr Društvo upisano kod Trgovačkog suda u Zagrebu pod brojem: OIB: 57500462912 • MB: 1554964 • IBAN: HR87 2340 0091 1 Direktur dr.sc. Boris Hužjan, dipl.ing.grad. KLASA: 350-01/24-01/10 URBROJ: 4211-10-24-15 Zagreb, 14.03.2024.	<b>ZADIMBAŠKA JASTREBARSKA</b> 358-12 GRAD JASTREBARSKA	<table border="1"><tr><td>Primljeno</td><td>18.03.2024</td></tr><tr><td>Klasifikacijska oznaka</td><td>Org. jed.</td></tr><tr><td>350-01/23-01/15</td><td>GA</td></tr><tr><td>Redni broj pisma</td><td>Prih. Vrg.</td></tr><tr><td>15</td><td>0 6,00</td></tr></table> 	Primljeno	18.03.2024	Klasifikacijska oznaka	Org. jed.	350-01/23-01/15	GA	Redni broj pisma	Prih. Vrg.	15	0 6,00
	Primljeno	18.03.2024											
	Klasifikacijska oznaka	Org. jed.											
	350-01/23-01/15	GA											
	Redni broj pisma	Prih. Vrg.											
15	0 6,00												
<p style="text-align: right;"><b>GRAD JASTREBARSKO</b> <b>GRAD JASTREBARSKO</b> Upravni odjel za imovinsko-pravne poslove, komunalni sustav prostornog uređenja i zaštite okoliša Trg Josipa Jurja Strossmayera 13 10 450 JASTREBARSKO</p>													
PREDMET: <b>XI. Izmjene i dopune Prostornog plana uređenja Grada Jastrebarskog</b> - Mišljenje, dostavlja se													
Vaša veza:   Klasa: 351-03/24-01/3, Urb.broj: 350-08-1-1-24-2 od 01.srpnjka.2024. godine i Klasa: 350-01/23-01/5, Urbroj: 238-12-24-14 od 23.veljače 2024.godine													
Poštovani,													
<p>temeljem Vaše obavijesti za davanje mišljenja o sadržaji i razini obuhvata podataka koji se moraju obraditi u Strateškoj studiji vezano na područje dijelokruža Hrvatskih autocesta d.o.o. prilikom postupka izmjene i dopune Prostornog plana uređenja Grada Jastrebarskog, Hrvatske autoceste d.o.o. Vam dostavljaju temeljem Zakona o zaštiti okoliša (NN br. 80/13, 15/18, 14/19, 127/19) i Uredbe o strateškoj procjeni utjecaja strategije, plana i programa na okoliš (NN br. 3/17) sljedeće očitovanje.</p> <p>Hrvatske autoceste d.o.o. na području provedbe predmetne Strateške studije imaju predviđeno rušenje postojećeg nadvoznika Čvora Jastrebarsko i dva nadvoznjaka lokalne ceste kod proširenja kolnika debljom voznom trakom u svakom smjeru zbog povećanja propusne moći autoceste Zagreb - Karlovac u djelom njezine najveće opterećenosti duž autoceste. Obzirom na navedeno i na planirane aktivnosti za diočnic autoceste Zagreb – Karlovac predlažemo da se isto izvrši u XI. Izmjene i dopune Prostornog plana uređenja Grada Jastrebarskog i Stratešku studiju utjecaja na okoliš XI. izmjena i dopuna Prostornog plana uređenja Grada Jastrebarskog.</p>													
S poštovanjem,	Direktor												
dr.sc. Boris Hužjan, dipl.ing.grad.													
<div style="display: flex; justify-content: space-between;"><div>Digitaly signed by: BORIS HUŽJAN Datum: 14-ožu-2024 16:01:37</div><div> <small>PDF ID: 6146 Certification Authority ID: 1 after introduction of e-signature Regulation Official Certification Pathway Approved (C=HR)</small></div></div>													
<div style="display: flex; justify-content: space-around; align-items: center;"><div> <small>DNV VERIFICATION PARTNER</small></div><div> <small>DNV ISO 9001</small></div><div> <small>SGS</small></div></div>													

[illegible]

Za potrebe izrade prostornog plana, kartografske podatke u digitalnom obliku s površinama šuma i šumskog zemljišta u vlasništvu Republike Hrvatske kojima gospodare Hrvatske šume d.o.o. Zagreb, Uprava šuma Podružnica Karlovac ili uvid u šumskogospodarske planove, uputite zalijev na adresu ili dopis na e-mail:  
Hrvatske šume d.o.o. Zagreb, UŠP Karlovac  
Odjel za uređivanje šuma – kartografski podaci  
Put Davorina Irsenjaka 1  
47000 Karlovac ili  
e-mail: [uskar.uredjivanje@hrsume.hr](mailto:uskar.uredjivanje@hrsume.hr) - Odjel za uređivanje šuma, UŠP Karlovac

S poštovanjem,

Rukovoditeljica Odjela za ekologiju  
i zaštitu šuma:  
  
Dorica Matković, dipl. ing. šum.

Voditelj Uprave šumiv Podružnice Karlovac:  
  
Martin Svetić, dipl. ing. šum.

Dostaviti:  
1. Kao u naslovu  
Na znanje:  
2. Odjel za ekologiju i zaštitu šuma  
3. Odjel za uređivanje šuma  
4. Arhiva

**HŽ INFRASTRUKTURA**  
10000 Zagreb, Mihanovićeve ulica 12

SEKTOR ZA RAZVOJ, PRIPREMU I PROVEDBU INVESTICIJA I EU FONDOVA

tel: +385 (0)1 4534538  
fax: +385 (0)1 4584885  
e-mail: sebastijan.kamenscak@hzinfra.hr  
naš broj i znak: KLASA: 350-01/23-01/5  
vaš broj i znak: URBROJ: 238-12-24-14  
datum: 13.03.2023.

ZAGREBAČKA ŽUPANIJA  
238-12 GRAD JASTREBARSKO

Primljeno	22.03.2024
Klasifikacijska oznaka	Org. jed.
350-01/23-01/5	04
Redni broj poslova	Prij.
26	0
	Vrij.
	0
	0,00

**Predmet: Izrada XI. Izmjena i dopuna Prostornog plana uređenja Grada Jastrebarskog**

- dostava zahtjeva za izradu
- dostava mišljenja o sadržaju i razini obuhvata strateške studije

Temeljem dopisa Grada Jastrebarskog, a u vezi dostave zahtjeva o izradi XI. Izmjena i dopuna Prostornog plana uređenja Grada Jastrebarskog, dostavljamo Vam sljedeće:

Prostorom Grada Jastrebarskog prolazi željeznička pruga za međunarodni promet M202 Zagreb Glavni kolodvor – Karlovac – Rijeka (Uredba o razvrstavanju željezničkih pruga (NN 84/21)), na kojoj se prema „Izjavi o mreži 2024“ unutar prostornog obuhvata PPUG Jastrebarskog nalaze sljedeća službena mjesta:

- kolodvor:
  - o Jastrebarsko (km 456+998),
- stajališta:
  - o Desinec (km 451+853),
  - o Domagovci (km 460+132),

te sedam (7) željezničko-cestovnih prijelaza u km 450+894, km 451+838, km 452+771, km 454+257, km 457+348, km 460+002, km 460+145 koji su navedeni u „Programu rješavanja željezničko-cestovnih i pješačkih prijelaza preko pruge za razdoblje od 2023. do 2027. godine“. Željezničko-cestovne prijelaze potrebno je označiti u situacijama grafičkog dijela Plana.

Pri izradi predmetnog Plana u tekstualni dio potrebni su umetnuti sljedeći:

„Sukladno zakonskoj legislativi, unutar zaštitnog pružnog pojasa u postupcima izdavanja akata za provedbu dokumenata prostornog uređenja odnosno odobravanja građenja po posebnom propisu (za izgradnju građevina, postrojenja, uređaja i svih vrsta vodova za potrebe vanjskih korisnika) potrebno je ishoditi suglasnosti i posebne uvjete nadležnog javnopravnog tijela – upravitelja željezničke infrastrukture.

Zaštitni pružni pojas je pojas koji čini zemljište s obje strane željezničke pruge odnosno kolosijeka, na udaljenosti od 100 m mjereno vodoravno od osi krajnjega kolosijeka sa svake strane, kao i pripadajući zračni prostor.“

Predmetne izmjene i dopune Plana ne smiju biti u koliziji s projektom „Rekonstrukcija postojećeg i izgradnja drugog kolosijeka željezničke pruge na dionici Hrvatski Leskovac – Karlovac“.

Pri izradi predmetnih izmjena i dopuna Prostornog plana uređenja Grada Jastrebarskog potrebno je usvojiti sve prije navedeno, te zadržati sve do sada definirane podatke u tekstualnom i grafičkom dijelu Prostornog plana uređenja Grada Jastrebarskog.

U popisu sektorskih dokumenata i propisa koje treba poštovati pri izradi plana potrebno je navesti i zakonsku regulativu za područje željezničke infrastrukture:

- Zakon o željeznici (NN 32/19, 20/21 i 114/22),
- Zakon o sigurnosti i interoperabilnosti željezničkog sustava (NN 63/20),
- Uredba o razvrstavanju željezničkih pruga (NN 84/21),
- Pravilnik o željezničkoj infrastrukturi (NN 127/05 i 16/08),
- Pravilnik o općim uvjetima za gradnju u zaštitnom pružnom i infrastrukturnom pojasu (NN 5/23),
- Pravilnik o uvjetima za određivanje križanja željezničke pruge i drugih prometnica (NN 111/15),
- Pravilnik o načinu osiguravanja prometa na željezničko-cestovnim prijelazima i pješačkim prijelazima preko pruge (NN 111/15).

Nadalje, HŽ Infrastruktura d.o.o. mišljenja je da je Obavezni sadržaj Strateške studije (Prilog I. Uredbe o strateškoj procjeni utjecaja strategije, plana i programa na okoliš NN 3/17) dostatan, stoga nemamo dodatnih zahtjeva za sadržajem Strateške procjene utjecaja na okoliš za predmetne izmjene i dopune Prostornog plana uređenja Grada Jastrebarskog.

S poštovanjem,

**DIREKTOR SEKTORA ZA RAZVOJ, PRIPREMU I PROVEDBU INVESTICIJA I EU FONDOVA**  
Mirko Franović, dipl. ing. grad.

list 2/2

HŽ INFRASTRUKTURA d.o.o. ZAGREB, Mihanovićeve ulica 12, TRGOVAČKI SUD U ZAGREBU, MBS: 380390485, OIB: 33901919995, Navedeni i općinski banke Privredna banka Zagreb d.d. Zagreb, Rađićeva cesta 50, BIC: PBZGHR33, HR422400091110253804.  
TEMELJNI KAPITAL: 224.158.000,00 kuna / 22.754.800,97 eura (ili u jednakim konverzijama 7.5345).  
POSREDOVANJE UPOSREDOVANJE: Ivan Kralj, dipl. ing. grad.  
ČLANOVCI UPOSREDOVANJE: mr. sc. Darko Barišić, dipl. ing.; mr. sc. Damir Lončarić, dipl. ing. stroj.; mr. sc. Sabina Tawfik, mag. ing. traf.

**REPUBLIKA HRVATSKA**  
MINISTARSTVO GOSPODARSTVA I ODRŽIVOG RAZVOJA  
UPRAVA VODNOGA GOSPODARSTVA I ZAŠTITE MORA

KLASA: 325-11/24-05/84  
URBROJ: 517-09-3-1-1-24-2  
Zagreb, 5. ožujka 2024.

Grad Jastrebarsko  
Trg Josipa Jurja Strossmayera 13  
10450 Jastrebarsko

**PREDMET:** XI. Izmjene i dopune Prostornog plana uređenja Grada Jastrebarskog  
- mišljenje o sadržaju i razini obuhvata podataka strateške studije, dostavlja se

Vaš zahtjev: KLASA: 350-01/23-01/5, URBROJ: 238-12-24-14 od 23. veljače 2024. g.

Poštovani,

Uprava vodnoga gospodarstva i zaštite mora zaprimila je 1. ožujka 2024. zahtjev Grada Jastrebarskog za davanje mišljenja o sadržaju i razini obuhvata podataka strateške studije XI. Izmjene i dopune Prostornog plana uređenja Grada Jastrebarskog, sukladno člancima 8. i 9. Uredbe o strateškoj procjeni utjecaja strategije, plana i programa na okoliš („Narodne novine“, broj 3/17.).

U okviru svoje nadležnosti, Uprava vodnoga gospodarstva i zaštite mora predlaže da strateška studija utjecaja na okoliš za XI. Izmjene i dopune Prostornog plana uređenja Grada Jastrebarskog (u daljnjem tekstu: Izmjene i dopune Prostornog plana) pored obveznog sadržaja obradi i analizira sljedeća pitanja:

- Izmjene i dopune Prostornog plana je potrebno uskladiti sa sljedećim planskim dokumentima iz područja vodnoga gospodarstva i zaštite mora:
  - Višegodišnjim programom gradnje komunalnih vodnih građevina za razdoblje do 2030. godine („Narodne novine“, broj 147/21.) koji je dopunjen Detaljnim provedbenim planom Višegodišnjeg programa gradnje komunalnih vodnih građevina za razdoblje do 2030. godine,
  - Nacrtom višegodišnjeg programa gradnje regulacijskih i zaštitnih vodnih građevina i građevina za melioracije za razdoblje do 2030. godine (listopad 2022. godine) objavljenom na mrežnim stranicama Hrvatskih voda,
  - Planom upravljanja vodnim područjima do 2027. („Narodne novine“, broj 84/23.),
  - Nacionalnim planom oporavka i otpornosti 2021.-2026. (NPOO) i Dodatkom NPOO-u 2021. – 2026.,
  - Programom Konkurentnost i kohezija 2021.-2027.

- utjecaj provedbe Izmjena i dopuna Prostornog plana na stanje vodnih tijela površinskih i podzemnih voda (izvor: Registar stanja vodnih tijela koji vode Hrvatske vode) na načelnoj razini (ciljevi).

- potrebno je obraditi sve aspekte utjecaja Izmjena i dopuna Prostornog plana uključujući postojeće i planirane zahvate na stanje vodnih tijela posebice u pogledu hidromorfoloških i bioloških utjecaja.

- u stratešku studiju uključiti obradu utjecaja na osnovne ciljeve upravljanja vodama (zaštita voda, rizici od poplava, korištenje voda ako je primjenjivo) navedenih Izmjena i dopuna Prostornog plana.

S poštovanjem,

**ELIZABETA KOŠ, dipl. ing.**

  
REPUBLIKA HRVATSKA  
Ministarstvo mora, prometa  
i infrastrukture  
Uprava za cestovni promet,  
cestovnu infrastrukturu i inspekciju

KLASA: 351-03/24-01/3  
URBROJ: 530-08-1-1-24-2  
Zagreb, 1. ožujka 2024. godine

**ZAGREBAČKA ŽUPANIJA**  
**GRAD JASTREBARSKO**  
Upravni odjel za imovinsko-pravne poslove,  
komunalni sustav, prostorno uređenje  
i zaštitu okoliša  
Trg Josipa Jurja Strossmayera 13  
10450 Jastrebarsko

**PRIDMET:** XI. izmjene i dopune Prostornog plana uređenja Grada Jastrebarskog i  
Strateška studija utjecaja na okoliš za XI. izmjene i dopune Prostornog  
plana uređenja Grada Jastrebarskog  
- zahtjevi i mišljenje, daju se

**VEZA:** Vaš dopis KLASA: 350-01/23-01/5, URBROJ: 238-12-24-14, od 23. veljače  
2024. godine

Poštovani,

Uprava za cestovni promet, cestovnu infrastrukturu i inspekciju ovog Ministarstva zaprimila je dopis (datum i broj: gornji) kojim se traži dostava zahtjeva za izradu XI. izmjena i dopuna predmetnog Plana te mišljenje o sadržaju i razini obuhvata podataka koji se moraju obraditi u strateškoj studiji vezano za područje iz našeg djelokruga.

Tijekom pripreme prostornog plana potrebno je obuhvatiti zahtjeve i planove razvoja javnih cesta na način da se u postupak izrade obavezno uključuje upravitelj javnih cesta kako slijedi:

- za autoceste - društvo Hrvatske autoceste d.o.o.,
- za državne ceste - društvo Hrvatske ceste d.o.o.,
- za županijske i lokalne ceste - Županijska uprava za ceste Zagrebačke županije.

Planom je potrebno obuhvatiti održive oblike promicanja poput biciklističkog prometa i elektromobilnosti. Za navedene načine promicanja treba planirati odgovarajuću infrastrukturu u skladu s propisima i promjetnim potrebama.

Pri planiranju biciklističke infrastrukture u obzir je potrebno uzeti državne rute sukladno *Pravilniku o funkcionalnim kategorijama za određivanje mreže biciklističkih ruta („Narodne novine”, br. 91/13 i 114/17)* te je za sva veća naselja i povijesno-turistička odredišta potrebno osigurati povezanost s mrežom državnih, županijskih ili lokalnih biciklističkih ruta, kao i planirati koridore za biciklističke staze.

Prilikom planiranja biciklističke infrastrukture potrebno je voditi se načelima za planiranje i projektiranje biciklističke infrastrukture sukladno *Pravilniku o biciklističkoj infrastrukturi („Narodne novine”, br. 28/2016)*, i to načelima sigurnosti, ekonomičnosti, cjelovitosti, izravnosti i atraktivnosti. Dokument stoga treba sadržavati kartografski prikaz mreže postojećih i planiranih biciklističkih prometnica iz kojeg bi bilo vidljivo uvažavanje navedenog kriterija cjelovitosti biciklističke mreže. Pritom je poželjno koristiti postojeću infrastrukturu kada god je to moguće (nasipi i servisne ceste uz rijeke i kanale, servisne ceste uz željezničke pruge, autoceste, brze ceste i sl., poljoprivredne i šumske puteve), a kako bi se smanjile potrebe za zauzimanjem novih površina u prostoru. Sukladno navedenom *Pravilniku*, prijedlogom predmetnih izmjena i dopuna Plana također je potrebno planirati i minimalne biciklističke parkirališne površine kako je navedeno u članku 62. *Pravilnika*.

Predmetnim izmjenama i dopunama Plana potrebno je planirati infrastrukturu za vozila na alternativni pogon te je pritom u obzir potrebno uzeti obvezujuću *Uredbu (EU) 2023/1804 Europskog parlamenta i Vijeća od 13. rujna 2023. o uvođenju infrastrukture za alternativna goriva i stavljanju izvan snage Direktive 2014/94/EU*, kao i ciljeve propisane navedenom *Uredbom*.

Predlaže se voditi brigu i o povezanosti infrastrukture za punjenje električnih vozila s važnijim turističkim atrakcijama biciklističkim i pješackim stazama.

Strateškom studijom utjecaja na okoliš potrebno je obuhvatiti:

1. Analizu cestovnog i biciklističkog prometa (uključujući mrežu ruta) i infrastrukture,
2. Analizu usklađenosti sa:
  - Nacionalnom razvojnom strategijom Republike Hrvatske do 2030. godine (NN 13/2021),
  - Strategijom prostornog razvoja Republike Hrvatske (NN 106/17),
  - Strategijom prostornog razvoja Republike Hrvatske za razdoblje od 2017. do 2030. godine (NN 84/17),
  - Nacionalnim planom razvoja biciklističkog prometa za razdoblje od 2023. do 2027. godine i Akcijskim planom za provedbu Nacionalnog plana razvoja biciklističkog prometa za razdoblje od 2023. do 2025. godine (<https://mmpi.gov.hr/infrastruktura/biciklisticka-infrastruktura/nacionalni-plan-razvoja-biciklistickog-prometa-za-razdoblje-od-2023-do-2027-godine/24099>),
  - Pravilnikom o funkcionalnim kategorijama za određivanje mreže biciklističkih ruta (NN 91/13, 113/17),
3. Opis utjecaja i mjere za ublažavanje utjecaja na:
  - Cestovni i biciklistički promet i infrastrukturu te infrastrukturu za vozila na alternativni pogon,

4. Važeće europske direktive te nacionalne zakonske i podzakonske akte, posebice:

- Zakon o cestama (NN 84/11, 22/13, 54/13, 148/13, 92/14, 110/19, 144/21, 114/22, 114/22, 04/23),
- Zakon o uspostavi infrastrukture za alternativna goriva (NN 120/16, 63/22),
- Uredbu (EU) 2023/1804 Europskog parlamenta i Vijeća od 13. rujna 2023. o uvođenju infrastrukture za alternativna goriva i stavljanju izvan snage Direktive 2014/94/EU.

Prije donošenja predmetnih izmjena i dopuna Prostornog plana prijedlog je potrebno dostaviti na suglasnost ovom Ministarstvu.

**RAVNATELJ**  
  
Dražen Antolović

**DOSTAVITI:**

1. Naslovu,
2. Hrvatske ceste d.o.o.,
3. Hrvatske autoceste d.o.o.,
4. Županijska uprava za ceste Zagrebačke županije,
5. Pismohrana, ovdje.

  
REPUBLIKA HRVATSKA  
HRVATSKA AGENCIJA ZA CIVILNO ZRAKOPLOVSTVO  
Ulica grada Vukovara 284, 10 000 Zagreb

KLASA: 350-02/24-01/8  
URBROJ: 116-05-01-24-2  
Zagreb, 29. veljače 2024.

**Zagrebačka županija**  
**Grad Jastrebarsko**  
Upravni odjel za imovinsko-pravne poslove,  
komunalni sustav, prostorno uređenje i zaštitu okoliša  
Trg Josipa Jurja Strossmayera 13  
10450 Jastrebarsko

**Predmet:** XI. izmjene i dopune Prostornog plana uređenja Grada Jastrebarskog  
- mišljenje o sadržaju i razini obuhvata podataka koji se moraju obraditi u strateškoj studiji, daju se

Podneskom, KLASA: 350-01/23-01/5, URBROJ: 238-12-24-14 od 23. veljače 2024. godine, dostavili ste Odluku o izradi XI. izmjena i dopuna Prostornog plana uređenja Grada Jastrebarskog te zahtjevi za izradu XI. izmjena i dopuna Plana te mišljenje o sadržaju i razini obuhvata podataka koji se moraju obraditi u strateškoj studiji vezano za područje iz djelokruga rada Hrvatske agencije za civilno zrakoplovstvo.

U skladu s Vašim traženjem obavještavam Vas da iz djelokruga rada Hrvatske agencije za civilno zrakoplovstvo nemamo posebnih uvjeta vezanih za izradu XI. izmjena i dopuna Plana kao i o sadržaju i razini obuhvata podataka koji se moraju obraditi u strateškoj studiji.

S poštovanjem,

  
Ana Miličević  
ZRAKOPLOVNI INSPEKTOR

Hrvatska agencija za civilno zrakoplovstvo, Ulica grada Vukovara 284, 10000 Zagreb  
Tel: (+385 1) 2359 300 fax: (+385 1) 2369 301, E-mail: [osaz@cca.hr](mailto:osaz@cca.hr), O.B: 76160890025

**ZAGREBAČKA ŽUPANIJA**  
ZID-12 URED JASTREBARSKO

Prijemno	25.03.2024
Klasifikacija oznaka	Org. ind.
350-01/23-01/5	04
Redni broj posmena	Pril.
27	0,00

**HOPS**  
Hrvatski operator prijenosnog sustava d.d.  
Sektor za razvoj, priključenja, izgradnju i upravljanje imovinom

Klasa: 700/24-16/26  
Ur. broj: 3-200-022-02/KL-24-02  
Zagreb, 15.03.2024.

**Upravni ugovor za izvođenje poslova komunalni sustav, prostorno uređenje i zaštitu okoliša**  
Trg Josipa Jurja Strossmayera 13  
10460 Jastrebarsko

**PREDMET:** XI. Izmjene i dopune Prostornog plana uređenja Grada Jastrebarsko  
- dostava podataka na upit,

Poštovani,

U skladu s Vašim zahtjevom Klasa: 350-01/23-01/5, Ur. broj: 238-12-24-14, zaprimljenog dana 27.02.2024. godine, po predmetu obavijesti o prikupljanju podataka u postupku izrade XI. Izmjena i dopuna Prostornog plana uređenja Grada Jastrebarsko, postupajući prema odredbama Zakona o energiji (NN 120/12, 14/14, 95/15, 102/15, 68/18), Zakona o tržištu električne energije (NN 111/21, 83/23) kojim se uređuju elektroenergetске djelatnosti u RH i sukladno odredbama Zakona o prostornom uređenju (dl. 90.), temeljem dostavljenih kartografskih prikaza važećeg Prostornog plana uređenja Grada Jastrebarsko, obavljenog pregleda tekstualnog dijela i druge stručne dokumentacije i prikupljenih saznanja o stvarnom stanju u prostoru, Hrvatski operator prijenosnog sustava d.d., Sektor za razvoj, priključenja, izgradnju i upravljanje imovinom u sklopu svojih nadležnosti, daje sljedeće

**OČITOVANJE**

Predmetno očitovanje dostavljamo Vam kao gradskom tijelu koje izrađuje Plan, provodi pripreme radnje, postupke koje prethode donošenju XI. Izmjena i dopuna Prostornog plana uređenja Grada Jastrebarsko i obavlja koordinaciju prema ostalim tijelima sudionicima izrade i prihvaćanja Plana.

Hrvatski operator prijenosnog sustava d.d. je jedini operator elektroenergetskog prijenosnog sustava u Republici Hrvatskoj i vlasnik cjelokupne hrvatske prijenosne mreže (naponske razine 400 kV, 220 kV i 110 kV), te posjeduje dozvolu za obavljanje energetske djelatnosti prijenosa električne energije kao regulirane javne usluge.

Hrvatski operator prijenosnog sustava d.d. je odgovoran za planiranje, razvoj i izgradnju prijenosne mreže kao i za izvođenje priključaka korisnika prijenosne mreže i stvaranja tehničkih uvjeta za priključenje korisnika mreže prema uvjetima propisanim zakonskim aktima kojima se uređuje područje energije.

Pregledom tekstualnog dijela važećeg Prostornog plana uređenja Grada Jastrebarskog (Službeni vjesnik Grada Jastrebarsko broj 202, 304, 808, 211, 911, 912, 913, 914, 1014-pročišćeni tekst, 1/16, 2/15-pročišćeni tekst, 1/19, 2/19-pročišćeni tekst, 9/23 i 10/23-pročišćeni tekst) uvidom u odredbe za provođenje, te grafičkog dijela PPU-a (karta 2.2. Energetski sustav) kao i

HOPS d.d. Kupuska 4, 10 000 Zagreb, Hrvatska  
UPRAVA DRUŠTVA - Predsjednik Uprave: Igor Franković • Članovi: Ojciek Ljubić • Darko Belić  
NAČELNIK ODJELA - Poslojedinik: NO. Katarina Vrančić

IBAN HR07 2340 0001 1101 7744 1 - Poslovna banka Zagreb d.d.  
IBAN HR08 2340 0001 1025 8853 7 - Zastupnička banka d.d.  
Ugovorni rad u Zagrebu • MBS 00017705 • OIB 13148821833  
Telefonski broj u Zagrebu: 4348.637.360.00 HRK / 666.795.713.00 EUR  
Telefon: +385 1 4546 111  
www.hops.hr

2

neposrednim konzultacijama, obzirom na objekte prijenosne mreže (dalekovi i transformatorske stanice napona 110, 220 i 400 kV) koji se nalaze u našoj nadležnosti, utvrdili smo sljedeće:

- Uvidom u pogonsku i tehničku dokumentaciju organizacijske jedinice HOPS-a, Prijenosnog područja Zagreb utvrđeno je da u granicama obuhvata Grada Jastrebarsko nalaze postojeći dalekovi (DV) napona 400 kV, 220 kV i 110 kV:
  - DV 400 kV TS Tumbri – TS Melina
  - DV 110 kV TS Zdenčina – TS Pokuplje
  - DV 110 kV TS Rakite – TS Švarča
- Pregledom Prostornog plana uređenja Grada Jastrebarsko utvrđeno je da se nalazi rezerviran prostor za izgradnju trafostanica:
  - PL TS 110/20 kV Čabdin
  - PL TS 110/20 kV Novaki
 Navedene planirane trafostanice nisu nominirane od strane HOPS-a.
- Pregledom grafičkog dijela utvrdili smo da postojeći dalekovi 110 kV TS Rakite – TS Švarča nije dobro prikazan (crkana linija – prijedlog za kabliranje). Navedeni dalekovi se nalazi uredno grafički prikazan u važećem Prostornom planu uređenja Zagrebačke županije (prilog br.1). Tražimo da se promjeni prikaz linije na način da se prikaže punom linijom.
- Pregledom tekstualnog dijela utvrdili smo da je potrebno korigirati sljedeće:
  - U podnaslovu Energetska infrastruktura (dl. 126, stavak 5) potrebno je brisati tekst o koridoru podzemnog voda – kabela u odnosu na objekte visokonaponske mreže HOPS-a.
  - U naslovu 2.1. Građevine od važnosti za Državu i Županiju potrebno je korigirati naziv dalekova naponskog nivoa 110 kV TS-Zdenčina—TS-Švarča u TS Zdenčina – TS Pokuplje.
  - U podnaslovu Energetska infrastruktura (dl.126, stavak 3) potrebno je dodati i popisati vrijednosti zaštitnih koridora za postojeću infrastrukturu – s ciljem usklađenja sa člankom 228. Međinih pravila prijenosnog sustava (NN br. 10/24)

**POSTOJEĆI**

Dalekovi 400 kV- zaštitni koridor 70 metara ( 35+35 od osi DV-a)  
Dalekovi 110 kV- zaštitni koridor 40 metara ( 20+20 od osi DV-a)

Vezano za prethodno navedeno, ispod zaštitnog koridora potrebno je dodati tekst: "...tijelo koje vodi upravni postupak izdavanja dozvola za zahvat u prostoru (provođenje dokumenata prostornog uređenja) i dozvola za gradnju građevina u zaštitnom koridoru dalekovi ili prostoru u okruženju transformatorske stanice dužno je zatražiti posebne uvjete gradnje od nadležnog elektroprivrednog poduzeća/brike (operator prijenosnog sustava, operator distribucijskog sustava ili drugi korisnik) u čiji se nadležnosti ili vlasništvo nalazi postojeći ili planirani dalekovi/kabel ili transformatorska stanica..."

**HOPS**

3

- Temeljem Uredbe o izdavanju energetskih suglasnosti i utvrđivanju uvjeta i rokova priključenja na elektroenergetsku mrežu (NN 7/18) i Pravila o priključenju na prijenosnu mrežu (Odluka Uprave od 14. srpnja 2023.) potrebno je izvršiti nadopunu na pogodno mjesto u Odredbama za provođenje plana:
  - Povezivanje, odnosno priključak planiranih elektrana iz reda obnovljivih izvora na elektroenergetsku mrežu odnosno novih korisnika elektroenergetske mreže sastoji se od pripadajuće trafostanice (TS) smještene u granicama obuhvata obnovljivog izvora energije i priključnog dalekovi(DV)/kabela(KB) na postojeći ili planirani dalekovi/kabel (DV/KB) ili na postojeću ili planiranu trafostanicu u nadležnosti operatora elektroenergetske mreže. Prostor između granica obuhvata elektrane - obnovljivog izvora energije i postojeće elektroenergetske mreže je prostor za trase i lokacije u istraživanju građevina priključka. Točno definiranje trase priključnog dalekovi (DV)/kabela(KB) i lokacije transformatorske stanice (TS) koje čine priključak biti će ostvarivo samo po prethodno dobivenim posebnim uvjetima i uvjetima priključenja ili odgovarajućim drugim aktima prema posebnom propisu izdanim od strane nadležnog operatora elektroenergetske mreže (operator prijenosnog sustava ili operator distribucijskog sustava), na osnovi nadležnosti nad mjestom priključka na elektroenergetsku mrežu visokog ili srednjeg napona.

Za sve dodatne informacije, dostavu dokumentacije, konzultacije koje su vezane uz predmetni Zahtjev i dostavu podataka, možete se obratiti na e-mail adresu: ppiug@hops.hr

U slučaju vašeg mogućeg odgovora molimo da se pozovete na Klasu: 700/24-16/26.

**NAPOMENA:** Ovo očitovanje o prostorno planskom dokumentu i planiranim aktivnostima Hrvatskog operatora prijenosnog sustava d.d. odnosi se na objekte prijenosne mreže (dalekovi i transformatorske stanice napona 110, 220 i 400 kV). U svrhu kompletiranja Vašeg zahtjeva, slično očitovanje je potrebno zatražiti od nadležnih organizacijskih cjelina HEP-a.

S poštovanjem,

Direktor Sektora za razvoj, priključenja, izgradnju i upravljanje imovinom  
**Rafko Uglešić, dipl.ing. el.**  
**HOPS**  
Hrvatski operator prijenosnog sustava d.d.  
Kupuska 4, Zagreb

Prilozi:

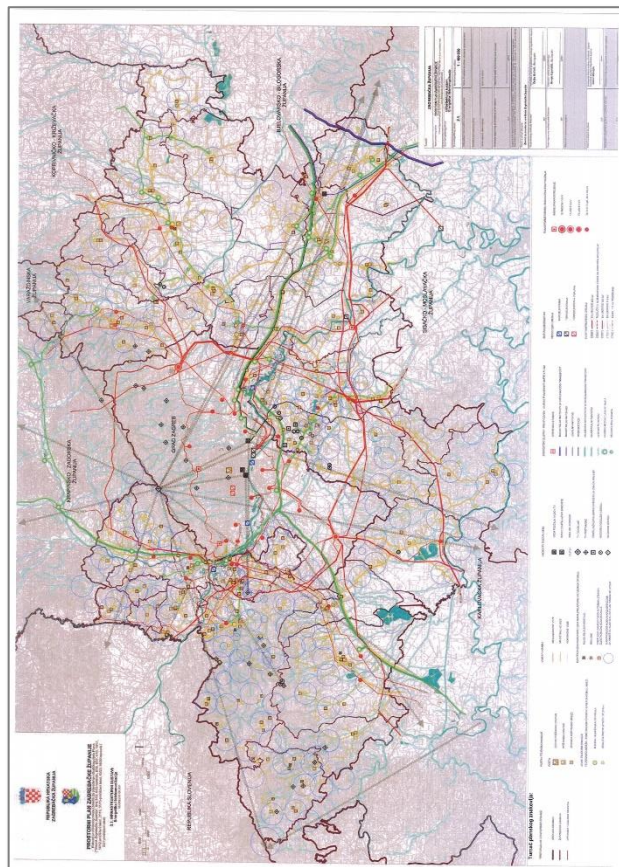
- Prostorni plan Zagrebačke županije, karta 2.1 Infrastrukturni sustavi: Energetika i telekomunikacije

Preslik: - Arhiva

Na znanje putem interne e-aplikacije:

- Sektor za razvoj, priključenje, izgradnju i upravljanje imovinom, Ured direktora
- Odjel za prostorno planiranje i izdavanje posebnih uvjeta
- Prijenosno područje Zagreb, Ured direktora
- Prijenosno područje Zagreb, Služba za upravljanje
- Prijenosno područje Zagreb, Odjel za nadzorne i kabelačke vodove

**HOPS**



buduća opterećenja voda koja proizlaze iz strateških odrednica IX. izmjena i dopuna Prostornog plana uređenja Grada Jastrebarskog

- procjeniti utjecaj IX. izmjena i dopuna Prostornog plana uređenja Grada Jastrebarskog na stanje voda i stanje rizika od poplava, te usporediti i uskladiiti politike upravljanja stanjem voda i rizicima od poplava s politikama IX. izmjena i dopuna Prostornog plana uređenja Grada Jastrebarskog
- propisati mjere koje se trebaju poduzeti / provesti kako bi se poboljšalo (nezasvođavajuće) ili održalo (najmanje dobro) stanje voda.
- predvidjeti analizu utjecaja predmetnih predviđeti analizu utjecaja predmetnih IX. izmjena i dopuna Prostornog plana uređenja Grada Jastrebarskog na površinske i potzemne vode na području Grada Jastrebarskog

Navedeni dokumenti su planski dokumenti upravljanja vodama kojim se potvrđuje okvirni program ulaganja u vodno gospodarstvo te je za iste prošla Strateška studija o vjerojatno značajnom utjecaju na okoliš. Svi dokumenti se nalaze na web stranicama Hrvatskih voda [www.voda.hr](http://www.voda.hr) i mišljenja smo da strateška studija mora akceptirati sve navedeno.

S poštovanjem,

v.d. direktora VGO-a za srednju i donju Savu:  
Ivan Rosandić, dipl.inž.rud.

Dostaviti:

1. Naslovu
2. Služba 21-1, Hivoje Piha, ovdje
3. Arhiva, ovdje

<b>IVAN ROSANDIĆ</b>	
tel. 011 240 11 11	011 240 11 11
fax 011 240 11 11	011 240 11 11
E-mail: <a href="mailto:ivan.rosandic@vgo.hr">ivan.rosandic@vgo.hr</a>	

Zakon o prostornom uređenju u članku 114. stavak 3. predviđa da se istraživanje ugljikovodika i geotermalne vode može planirati na svim prostorima na kojima za to u prostornim planovima ne postoje zapreke. U članku 124. Zakona o prostornom uređenju navedeno je da odluka o provedbi javnog nadmetanja za odabir najpovoljnijeg podnositelja za istraživanje ugljikovodika, geotermalnih voda iz kojih se može koristiti akumulirana toplota u energetske svrhe ili skladištenje ugljikovodika i trajno zbrinjavanje plinova radi davanja koncesije za eksploataciju može se donijeti za sve prostore na kojima ne postoje zapreke u prostornim planovima za obavljanje istraživanja.

Slijedom navedenog, predlažemo u dokumentu PPUG Grada Jastrebarskog-Pročišćeni tekst nakon X. Izmjena i dopuna, **slijedeće dopune označene *italik* kursiv**:

• u poglavlju 1. Uvjeti za određivanje namjena površina na području Grada, u članku 2. dodati: .....

2. IZDVOJENA GRADEVINSKA PODRUČJA IZVAN NASELJA

g) za smještaj objekata i postrojenja za istraživanje i eksploataciju *ugljikovodika i geotermalnih voda u energetske svrhe*

Takoder, dostavljamo prijeloške sve se odnose na istraživanje i eksploataciju ugljikovodika, geotermalne vode u energetske svrhe, podzemno skladištenje plina i trajno zbrinjavanje ugljikovodika u geološkim strukturama, a nakladno Uredbi o strateškoj procjeni utjecaja strategije, plana i programa na okoliš (NN 3/17, Prilogu 1., Ovezni sadržaj strateške studije:

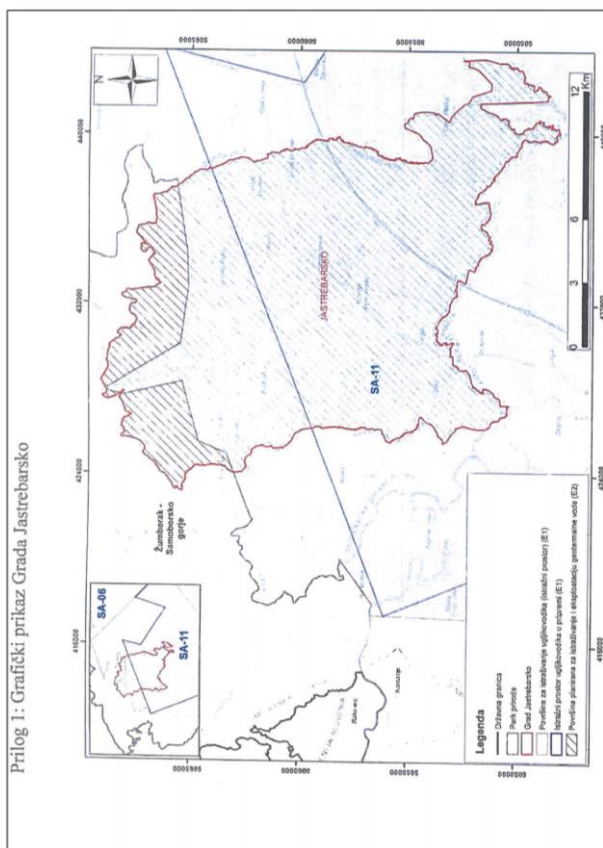
1. krzki pregled sadržaja i glavnih ciljeva strategije, plana ili programa i odnosa s drugim odgovarajućim strategijama, planovima i programima - u ovo poglavje potrebno je uvrstiti na odgovarajući način tekst koji se odnosi na istraživanje i eksploataciju ugljikovodika, geotermalnih voda u energetske svrhe, podzemno skladištenje plina u geološkim strukturama i trajno zbrinjavanje ugljikova dioksida u geološkim strukturama iz Strategije energetskog razvoja RH do 2030. s pogledom na 2050. godinu (NN 25/20), Okvirnog plana i programa istraživanja i eksploatacije ugljikovodika na kopnu, Strategije prostornog razvoja (NN 106/17) i Plana razvoja geotermalnog potencijala RH do 2030. godine.

2. podaci o postojećem stanju okoliša i moguću razvoj okoliša bez provedbe strategije, plana i programa - potrebno je navesti kako se na području Grada Jastrebarskog nalaze istražni prostor ugljikovodika Sava-11 (SA-11) i istražni prostor ugljikovodika u pripremi SA-11/SA-12. Također, na području Grada Jastrebarskog se nalazi površina planirana za istraživanje i eksploataciju geotermalnih voda u energetske svrhe. Istražni prostori ugljikovodika predstavljaju potencijal za nalazak ležišta ugljikovodika, a za te prostore koji su dijelovi Okvirnog plana i programa istraživanja i eksploatacije ugljikovodika na kopnu provedena je strateška procjena utjecaja na okoliš i utvrđena su ograničenja i mjere zaštite okoliša. Istraživanje i eksploatacija geotermalne vode u energetske svrhe se omogućuje na cijelom području Grada sukladno Plana razvoja geotermalnog potencijala RH do 2030. godine, a za koji je provedena strateška procjena utjecaja na okoliš i utvrđena su ograničenja i mjere zaštite okoliša. Stoga je potrebno navedeno uvrstiti u dokumente.

S poštovanjem,

REPUBLICA Hrvatska  
Ministarstvo gospodarstva  
i održivog razvoja  
17  
Kućina Cetić

Adrija  
Jadransko  
Morsko  
Gospodarstvo



REPUBLIKA HRVATSKA  
MINISTARSTVO KULTURE I MEDIJA

Uprava za zaštitu kulturne baštine  
Sektor za konzervatorske odjele i inspekciju  
Konzervatorski odjel u Zagrebu

KLASA: 612-08/24-10/9153  
URBROJ: 532-05-02-01/13-24-02  
Zagreb, 26. ožujka 2024.

Grad Jastrebarsko  
Trg J. J. Strossmayera 13  
10450 Jastrebarsko

Predmet : Jastrebarsko, IX. izmjene i dopune Prostornog plana uređenja Grada Jastrebarsko  
- poziv za dostavu zahtjeva za izradu plana  
- mišljenje, daje se

Ministarstvo kulture i medija, OIB 37836302645, Uprava za zaštitu kulturne baštine, Konzervatorski odjel u Zagrebu, na temelju članka 56. i 60., a u svezi s člankom 6. stavkom 1. točke 9. Zakona o zaštiti i očuvanju kulturnih dobara ("Narodne novine" broj 69/99, 151/03, 157/03, 87/09, 88/10, 61/11, 25/12, 136/12, 157/13, 152/14, 44/17, 32/20, 62/20, 117/21, 114/22), a povodom poziva Grada Jastrebarskog, OIB 64942661827, Upravnog odjela za imovinsko-pravne poslove, komunalni sustav, prostorno uređenje i zaštitu okoliša, Trg J. J. Strossmayera 13, 10450 Jastrebarsko, za dostavu zahtjeva za izradu plana i mišljenja o sadržaju i razini obuhvata podataka koji se moraju obraditi u strateškoj studiji vezano uz IX. izmjene i dopune Prostornog plana uređenja Grada Jastrebarskog (KLASA: 350-01/23-01/5, URBROJ: 238-12-24-14, od 23. veljače 2024.), donosi sljedeće mišljenje:

Kulturno-povijesna urbanistička cjelina Grada Jastrebarskog (zaštićena kao kulturno dobro Rješenjem Ministarstva kulture, KLASA: UP/I-612-08/05-06/1208, URBROJ: 532-04-01-1/4-05-2, od 23. veljače 2006., Z-2629), obuhvaća povećanu koncentraciju vrijednoga građevnog fonda koji očituje kulturno-povijesne, arhitektonske i ambijentalne vrijednosti te ih je kao takve u svrhu zaštite javnog interesa nužno sačuvati i održavati prema izvornom izgledu. Stoga su investitori dužni zatražiti od Konzervatorskog odjela u Zagrebu kao nadležnog tijela suglasnost, posebne uvjete i prethodno odobrenje prije početka izvođenja građevinskih, obrtničkih i hortikulturnih radova bilo koje vrste na svojim nekretnostima unutar granica zaštite kulturno-povijesne cjeline: uređenje i održavanje vanjšine građevina kao što je zamjena

1

dotrajale stolarije, krovnog pokriva i limarije, sanacija i promjena kolorita fasade, postavljanje reklamnih panoa ili klima uređaja na fasadu nekretnina, postavljanje solarnih panela, dogradnja dizala ili podiznih platformi, uređenje izloga i postavljanje nadstrešnica, reklama ili natpisa na fasadu nekretnina (kod građevina ugostiteljske ili trgovačke namjene), rekonstrukcija postojećih građevina (dogradnje, nadogradnje i dr.), zamjenska izgradnja, uklanjanje dotrajalih pomoćnih građevina, prenamjena građevina, dioba zemljišta odnosno promjene u katastru zemljišta, uređenje građevinskih čestica i dvorišta (vegetacija, opločanje, ograda i dr.), uređenje javnih površina (ulica, trgova, parkova i dr.) te postavljanje montažnih kioska i urbane opreme kao što su rasvjetna tijela, stajališta javnog prijevoza, oglašni i reklamni panoi, klupe, košare za smeće, držači bicikala, zaštitni stupci i dr.

U slučaju građevinskih zahvata bilo koje vrste na lokacijama koje graniče sa zonom zaštite kulturno-povijesne cjeline, predlaže se da se idejno rješenje za iste planira u dogovoru s Konzervatorskim odjelom u Zagrebu kao nadležnim tijelom, a u svrhu očuvanja kulturno-povijesnih, arhitektonskih i ambijentalnih vrijednosti neposrednog zaštićenog područja.

Sve novogradnje (predlažu se rahlo pozicionirane građevine niže katnosti međusobno odvojene parkovnim površinama) i rekonstrukcije postojećih građevina unutar zone zaštite kulturno-povijesne cjeline i na susjednim lokacijama s kojima ista neposredno graniči, trebaju biti usklađene s karakterističnim arhitektonsko-ambijentalnim izričajem okolnoga prostora u pogledu volumena (primjerenih horizontalnih i vertikalnih tlocrtnih gabarita), oblikovanja krovništa i pročelja te njihovog kolorita, a u svrhu zaštite kompozicijskih vrijednosti grada i njegovih panoramskih vizura.

Proširenja područja ili razmatranja novih lokacija za iskorištavanje obnovljivih izvora energije su načelno prihvatljiva, ovisno o područja postavljanja i količinu utjecaja na kulturnu baštinu, te kulturni krajolik.

Razmatranje planirane turističkih zona unutar zaštićenog kulturnog krajolika Žumberak – Samoborsko gorje – Plešivsko prigrorje načelno je moguće uz primjerno mjerilo izgradnje manjih kapaciteta, rahle izgrađenosti.

Nisu moguće izmjene uvjeta gradnje unutar zaštićenog kulturnog krajolika Žumberak – Samoborsko gorje – Plešivsko prigrorje.

Eksplatacijska polja „Trstenica“ i „Draga“ već su proširivana prilikom njihove sanacije, te nakon toga prestanka eksplantacije.

Proširenja područja ili razmatranja novih lokacija za gospodarske zone su načelno prihvatljiva, ovisno o područja postavljanja i količinu utjecaja na kulturnu baštinu, te kulturni krajolik.

2

S poštovanjem,

Potpisani: Ministar  
Pomoćnik  
Amelio Vekić dipl. arheolog

#### Dostaviti:

1. Grad Jastrebarsko  
Upravni odjel za imovinsko-pravne poslove,  
komunalni sustav, prostorno uređenje i zaštitu okoliša  
Trg J. J. Strossmayera 13  
10450 Jastrebarsko
2. Pismohrana, ovdje

3

ZAGREBAČKA ŽUPANIJA  
238-17-GRAD JASTREBARSKO

Primljeno: 03.04.2024  
Klasifikacijska oznaka: 350-01/23-01/5  
Redni broj poslova: 01  
Pril. Vrij. 0 0,00

REPUBLIKA HRVATSKA  
ZAGREBAČKA ŽUPANIJA  
GRAD JASTREBARSKO  
Upravni odjel za inovirano – pravne poslove,  
komunalni sustav, prostorno uređenje i  
zaštitu okoliša

Trg Josipa Jurja Strossmayera 13  
10 450 Jastrebarsko

**PREDMET:** XI. izmjene i dopune Prostornog plana uređenja Grada Jastrebarskoga  
- poziv za dostavu zahtjeva za izradu plana  
- mišljenje o sadržaju i razini obuhvata podataka koji se moraju obraditi u  
strateškoj studiji vezano na područje iz djelokruga vašeg javnopravnog tijela  
- dostavlja se

Poštovani,

nastavno na Vaš dopis Klasa: 350-01/23-01/5, Urbroj: 238-12-24-14, od 23. veljače 2024. dostavljamo Vam podatke i zahtjeve Plinacro.

Na području obuhvata PPUG Jastrebarsko Plinacro d.o.o. je vlasnik magistralnog plinovoda Zagreb – Karlovac DN 700/75, MRS (mjerno redukcijske stanice) Čabdin i spojnih plinovoda za MRS Čabdin DN 150/50.

Planom razvoja plinskog transportnog sustava predviđena je izgradnja magistralnog plinovoda Karlovac – Lučko za koji je izdana pravovaljana lokacijska dozvola.

U kartografskom prikazu 2.2., Energetski sustav, potrebno je planirati magistralni plinovod prikazati drugim simbolom od postojećeg (u skladu s Pravilnikom o prostornim planovima (NN 152/23), isprekidana linija, boja R68 000, 128, 000).

U tekstualni dio plana „Odrebe za provođenje“, potrebno je uvrstiti sljedeće:  
„Planirani magistralni plinovod je u prostornom planu određen koridorom. Konačna trasa magistralnog plinovoda i pratećih nadzemnih objekata odredit će se prilikom projektiranja gdje će se voditi računa o prostornim planovima i postojećoj infrastrukturi, od nadležnih tijela ishodit će se posebni uvjeti gradnje, provest će se precizne geodetske i geološke izmjere, primijeniti tehnološke inovacije, uzeti u obzir utjecaj zahvata na okoliš, krajolizne te kulturne vrijednosti (arheologija) i po potrebi provesti dodatna istraživanja. Iznimno su

PLINACRO D.O.O., BAYERA STR. 1, 10 333 ZAGREB, HRVATSKA (TEL: +385 1 8361777 - (FAX) +385 1 6301724  
UPISANO U SUDSKI REGISTAR TRGOVAČKOG SUDA U ZAGREBU POD MB: 60034171, OIB: 98401820753,  
IZNOS TEMELJNOG KAPITALA: 121.045.120,00 EUR UPLAĆEN U CIJELOSTI  
UPRAVA DRŽAVNE PRESJEDNIŠTVE UPRAVE TRGOVINE, GLAVNO UPRAVNO DAVNO POSREDOVANJE  
SWIFT: PZCHHR3X, IBAN: HR832403001100012345, PRIVREDNA JAVNA AGENCIJA D.O.O.  
SWIFT: ZAGABR3X, IBAN: HR832403001100012345, ZAGREBAČKA BANKA D.O.O.  
SWIFT: HRZGHR3X, IBAN: HR832403001100012345, HRVATSKA POŠTANSKA BANKA D.O.O.  
SWIFT: ZBHRHR3X, IBAN: HR832403001100012345, BALTIJSKE BANKA ADRIJA D.O.O.  
SWIFT: ESBCHR33, IBAN: HR832403001100012345, ENSTEADT BANKA KISCH D.O.O.  
SWIFT: HLABHR3X, IBAN: HR832403001100012345, ABICOLA BANK D.O.O.  
SWIFT: PZCHHR3X, IBAN: HR832403001100012345, PARTNER BANKA D.O.O.  
SWIFT: UTBBHR3X, IBAN: HR832403001100012345, OTP BANKA D.O.

dopuštena pojedinačna odstupanja od planiranog koridora u slučajevima nemogućnosti polaganja plinovoda na određenim lokalitetima koji su pod određenim režimima zaštite ili iz krajobraznih, kulturnih, geoloških, tehničkih, sigurnosnih i ostalih razloga. Moguća odstupanja u pogledu rješenja trase odnosno koridora magistralnog plinovoda te lokacije i dimenzije njemu pripadajućih nadzemnih objekata, utvrđenih ovim Planom, neće se smatrati izmjenama Plana.“

Prilikom izrade predmetnih izmjena i dopuna Plana nužno je primjenjivati odredbe Čl. 8. i 9. Pravilnika o tehničkim uvjetima i normativima za siguran transport tekućih i plinovitih ugljikovodika magistralnim plinovodima i plinovodima te plinovodima i plinovodima za međunarodni transport (Sl. list, br. 26/85) koji, između ostalog, propisuje zaštitni pojas magistralnog plinovoda koji iznosi 30 metara lijevo i desno od osi plinovoda u kojem je zabranjena gradnja objekata namijenjenih za stanovanje ili boravak ljudi. Navedeno se odnosi na postojeće magistralne plinovode kao i one koji imaju pravovaljan akt za provedbu i gradnju, a još nisu izgrađeni.

Na površinama predviđenim za izgradnju sunčanih elektrana moguća je izgradnja i u zaštitnom pojasu plinovoda, s time da udaljenost temelja ili rub panela mora biti na minimalnoj udaljenosti od 10 metara obostrano od osi plinovoda. Takva minimalna udaljenost određena je zbog moguće potencijalne situacije hitne intervencije i sanacije eventualnog oštećenja, a da se isto izvede bez nanošenja štete ili potrebe demontaže na postojećim panelnim poljima, što vremenski otežava i usporava intervenciju.

Detaljni opći i tehnički uvjeti propisuju se zasebno za svaku građevinu u zakonom propisanim postupcima ishođenja lokacijske/građevinske dozvole, odnosno kroz sustav eDZ-ova u postupku eKonferencije.

U strateškoj studiji potrebno je obraditi utjecaj zaštitnog pojasa magistralnog plinovoda na naselja i stanovništvo što se očituje kroz zabranu izgradnje objekata namijenjenih za stanovanje ili boravak ljudi u pojasu od 60 metara (30 metara lijevo i desno od osi plinovoda).

Na poveznici [https://bit.ly/Plinacro\\_PPUG\\_Jastrebarsko](https://bit.ly/Plinacro_PPUG_Jastrebarsko) možete preuzeti vektorske podatke položaja navedenih objekata (HTRS96, dwg format). Osoba za kontakt: Iva Juretić, prof. geog., [iva.juretic@plinacro.hr](mailto:iva.juretic@plinacro.hr), mob. +385 099/8153 774, tel. +385 1 6301 760.

S poštovanjem

Rukovoditeljica Poslovne jedinice geodetskih poslova

Vanja Skopljak Stulić, dipl. ing.

Direktor Službe razvoja i investicija

Zoran Bulić, dipl. ing.

plinacro d.o.o. - Zagreb

2

**ŽUMBERAK SAMOBORSKO GORJE**  
Park prirode  
Park prirode

ZAGREBAČKA ŽUPANIJA  
238-17-GRAD JASTREBARSKO

Primljeno: 26-06-2024  
Klasifikacijska oznaka: 350-01/23-01/5  
Redni broj poslova: 01  
Pril. Vrij. 0 0,00

GRAD JASTREBARSKO  
Upravni odjel za inovirano – pravne poslove,  
komunalni sustav, prostorno uređenje i zaštitu okoliša

Dr. Franje Tuđmana 47  
10450 Jastrebarsko

**Predmet:** XI. izmjene i dopune Prostornog plana uređenja Grada Jastrebarskoga - dostavljanje mišljenja o sadržaju i razini obuhvata podataka u strateškoj studiji vezanih uz zaštitu prirode - daje se

Poštovani,

Slijedom Vašeg poziva za dostavu zahtjeva za izradu plana i mišljenja o sadržaju i razini obuhvata podataka koji se moraju obraditi u strateškoj studiji vezano na područje iz djelokruga vaše javne ustanove „Park prirode Žumberak – Samoborsko gorje“, KLASA 350-01/23-01/5, URBROJ 238-12-24-14 od 23. veljače 2024. godine, dostavljamo sljedeće mišljenje:

Osim obveznog sadržaja (Uredba o strateškoj procjeni utjecaja strategije, plana i programa na okoliš, Prilog I, NN 3/2017), Strateška studija treba posebno uzeti u obzir potrebu izrade ocjene prihvatljivosti strategije, plana ili programa za ekološku mrežu i pojedine pripadajuće sastavnice, ukoliko se ista provodi u okviru postupka strateške procjene za područje Parka prirode „Žumberak – Samoborsko gorje“ i područje ekološke mreže HR2000586 Žumberak Samoborsko gorje, koje je prepoznato kao posebno područje očuvanja značajno za vrste i stanišne tipove (PPOVS) (Uredba o ekološkoj mreži i nadležnostima javnih ustanova za upravljanje područjima ekološke mreže, NN 80/2019). Pri tome se posebno treba voditi računa o pažljivom prikupljanju i valorizaciji podataka vezanih uz prisustvo, distribuciju, ekološku stabilnost te osjetljivost i izloženost ugrozama ciljnih vrsta i stanišnih tipova.

S poštovanjem,

Ravnatelj:

Kristijan Brkić, prof.

Dostaviti:  
1. Naslovu  
2. Pismohrana, ovdje