



4.2 GRAĐEVINSKA PODRUČJA

TUMAČ ZNAKOVLJA:

GRANICE

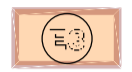
- GRANICA OBUHVATA PPUG
- GRANICA GRADA JASTREBARSKO
- GRANICA NASELJA
- GRANICA KATAstarske OPĆINE
- NAZIV KATAstarske OPĆINE
- GRANICA PARKA PRIRODE
- ZUMBERAK-SAMOBORSKO GORJE
- GRANICA KULTURNOG KRAJOLIKA
- ZUMBERAK-SAMOBORSKO GORJE
- PLJEŠIVIČKO PRIGORJE

GRAĐEVINSKA PODRUČJA

- IZGRADJENO
- NEIZGRADJENO
- GP NASELJA
- BEZ PRIMJENE POSEBNIH REŽIMA ZAŠTITE
- GOSPODARSKE NAMJENE ISKLJUČIVO ZA SMJEŠTAJ SOLARNE ELEKTRANE
- JAVNE NAMJENE ISKLJUČIVO ZA SMJEŠTAJ NASTAVNOG SREDIŠTA CIVILNE ZAŠTITE
- S PRIMJENOM REŽIMA ZAŠTITE KONTAKTNOG PODRUČJA POVJESNOG NASLJEDA
- S PRIMJENOM REŽIMA POTPUNE ZAŠTITE POVJESNOG NASLJEDA
- GP GOSPODARSKE NAMJENE IZVAN NASELJA
- ISKLJUČIVO ZA SMJEŠTAJ SOLARNE ELEKTRANE
- GP UGOSTITELJSKO TURISTIČKE NAMJENE IZVAN NASELJA
- T1-hotel, T2-turističko naselje, T3-kamp, T4-izletišta
- GP SPORTSKO-REKREACIJSKE NAMJENE IZVAN NASELJA
- Rekreacija
- GP GROBLJA
- IZDOVJENI SADRŽAJ GROBLJA (MRTVAČNICA)



REKREACIJA U PRIRODI



POVRŠINA EKSPLOATACIJSKOG POLJA (građevno-tehnički kamen)



GRANICA UTVRĐENE ZONE SANITARNE ZAŠTITE VODOCRPLIŠTA (I., II. i III.)



OBUHVAT OBVEZNE IZRADE PROSTORNOG PLANA UŽEG PODRUČJA



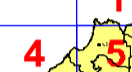
KORIDOR PLANIRANE INFRASTRUKTURNE GRAĐEVINE



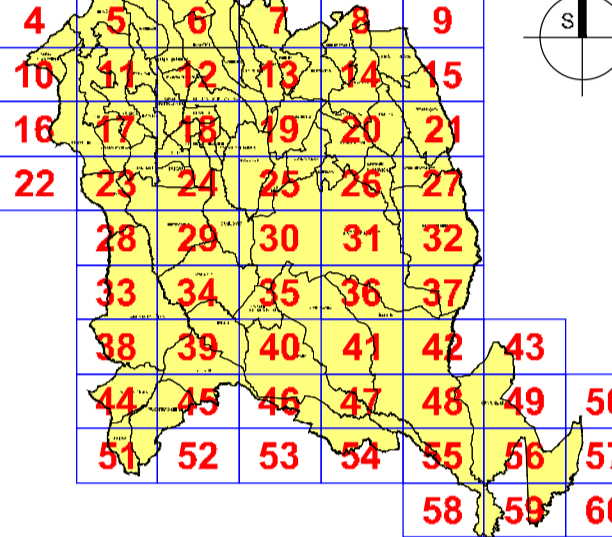
ŽELJEzniČKA PRUGA ZA POSEBNI PROMET (industrijski kolosijek)



PRIRODNI RECIPIJENT OBORINSKE ODVOĐNJE



HEMA SEKCIJA



ZAGREBAČKA ŽUPANIJA

Jedinična lokalna samouprava:
GRAD JASTREBARSKO

Naziv Plana:
XI. IZMJENE I DOPUNE PROSTORNOG PLANA UREĐENJA
GRADA JASTREBARSKO - PRIJEDLOG ZA JAVNU RASPRAVU -

Naziv kartografskog prikaza:
GRAĐEVINSKA PODRUČJA

Broj kartografskog prikaza: 4.2	Mjerilo kartografskog prikaza: 1 : 5.000
Objava Odluke Gradskog vijeća o izradi Plana: Službeni vjesnik Grada Jastrebarskog, br. 10/23	Objava Odluke Gradskog vijeća o donošenju Plana: Službeni vjesnik Grada Jastrebarskog, br. /__
Datum objave javne rasprave i ponovne javne rasprave: _____	Javni uvid i ponovni javni uvid održan: _____
Pečat tijela odgovornog za provođenje javne rasprave: M.P.	Odgovorna osoba za provođenje javne rasprave: Marijan Meštrić, dipl.ing.arh. _____

Mišljenja na Konačni prijedlog Plana prema članku 107. Zakona o prostornom uređenju ("Narodne novine", br. 153/13, 65/17, 114/18, 39/19, 98/19 i 67/23):

Izrađivač elaborata:
ZAVOD ZA PROSTORNO UREĐENJE ZAGREBAČKE ŽUPANIJE
Ulica grada Vukovara 72, 10000 Zagreb

Pečat Izrađivača Plana: M.P.	Ravnateljica Zavoda za prostorno uređenje: Zeljka Kućinić, dipl.ing.arh. _____
Pečat voditelja izrade Plana: M.P.	Odgovorni voditelj izrade Plana: Hrvoje Kujundžić, dipl.ing.arh. _____

Svrstani sm u izradi Plana: Hrvoje Kujundžić, dipl.ing.arh. Andrea Galić, dipl.ing.grad., univ.spec.oecoling. Roberta Pišpek, dipl.ing.grad. Ana Šivrić Mihelić, dipl.ing.arh. Zeljka Kućinić, dipl.ing.arh.	Suzana Vujčić, dipl.ing.arh. Domagoj Duvančić, mag.ing.traff., univ.spec.oec.MBA Mato Jurić, dipl.iur.
--	---

Pečat Gradskog vijeća: M.P.	Predsjednik Gradskog vijeća: Velimir Kokot, dipl.ing. _____
Istovjetnost ovog Plana s izvornikom ovjerava: M.P. (Pečat nadležnog tijela)	Istovjetnost ovog Plana s izvornikom ovjerava: _____