

## 4.4 GRAĐEVINSKA PODRUČJA

### TUMAČ ZNAKOVLJA:

#### GRANICE

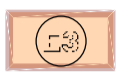
- GRANICA OBUHVATA PPUG
- GRANICA GRADA JASTREBARSKO
- GRANICA NASELJA
- GRANICA KATAstarske Općine
- NAZIV KATAstarske Općine
- GRANICA PARKA PRIRODE
- ŽUMBERAK-SAMOBORSKO GORJE
- GRANICA KULTURNOG KRAJOLIKA
- ŽUMBERAK-SAMOBORSKO GORJE
- PLJEŠIVIČKO PRIGORJE

#### GRAĐEVINSKA PODRUČJA

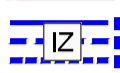
- IZOPRAVNO
- GP NASELJA
- BEZ PRIMJENE POSEBNIH REŽIMA ZAŠTITE
- GOSPODARSKA NAMJENE ISKLJUČIVO ZA SMJEŠTAJ SOLARNE ELEKTRANE
- JAVNE NAMJENE ISKLJUČIVO ZA SMJEŠTAJ NASTAVNOG SREDIŠTA CIVILNE ZAŠTITE
- S PRIMJENOM REŽIMA ZAŠTITE KONTAKTNOG PODRUČJA POVJESNOG NASLJEDA
- S PRIMJENOM REŽIMA POTPUNE ZAŠTITE POVJESNOG NASLJEDA
- GP GOSPODARSKE NAMJENE IZVAN NASELJA
- ISKLJUČIVO ZA SMJEŠTAJ SOLARNE ELEKTRANE
- GP UGOSTITELJSKO TURISTIČKE NAMJENE IZVAN NASELJA
- T4-hotel, T2-turističko naselje, T3-kamp, T4-camp
- GP SPORTSKO-REKREACIJSKE NAMJENE IZVAN NASELJA
- Rekreacijska
- GP GROBLJA
- IZDVOJENI SADRŽAJ GROBLJA (MRTVAČNICA)



REKREACIJA U PRIRODI



POVRŠINA EKSPLOATACIJSKOG POLJA (građevno-tehnički kamen)



GRANICA UTVRĐENE ZONE SANITARNE ZAŠTITE VODOCRPILIŠTA (I, II, III.)



OBUHVAT OBVEZNE IZRADE PROSTORNOG PLANA UŽEG PODRUČJA



KORIDOR PLANIRANE INFRASTRUKTURNE GRAĐEVINE

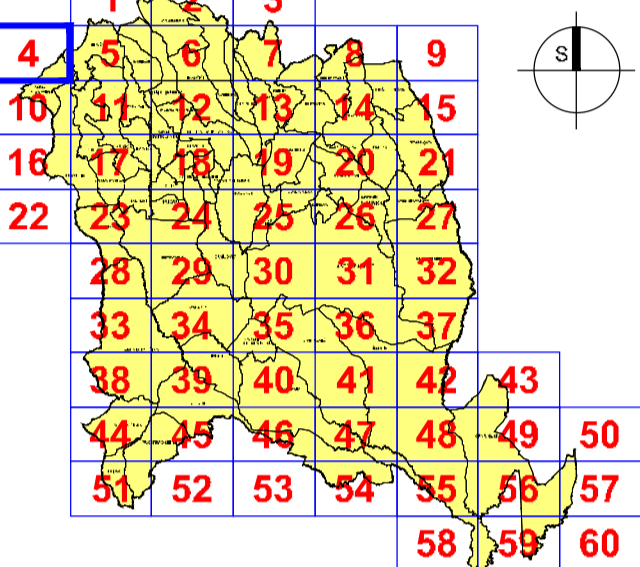


ŽELJEZNIČKA PRUGA ZA POSEBNI PROMET (industrijski kolosijek)



PRIRODNI RECIPIJENT OGORINSKE ODVODNJE

### HEMA SEKCIJA



Županja:  
**ZAGREBAČKA ŽUPANIJA**

Jedinična lokalna samouprava:  
**GRAD JASTREBARSKO**

Naziv Plana:  
**XI. IZMJENE I DOPUNE PROSTORNOG PLANA UREĐENJA  
GRADA JASTREBARSKO - PRIJEDLOG ZA JAVNU RASPRAVU -**

Naziv kartografskog prikaza:  
**GRAĐEVINSKA PODRUČJA**

Broj kartografskog prikaza:  
**4.4**

Mjerilo kartografskog prikaza:  
**1 : 5.000**

Objava Odluke Gradskog vijeća o izradi Plana:  
Službeni vjesnik Grada Jastrebarskog, br. 10/23

Objava Odluke Gradskog vijeća o donošenju Plana:  
Službeni vjesnik Grada Jastrebarskog, br. /\_\_

Datum objave javne rasprave i ponovne javne rasprave:  
\_\_\_\_\_

Javni uvid i ponovni javni uvid održan:  
\_\_\_\_\_

Pečat tijela odgovornog za provođenje javne rasprave:  
M.P.

Odgovorna osoba za provođenje javne rasprave:  
**Marijan Meštrić, dipl.ing.arh.**  
\_\_\_\_\_

Mišljenje na Konačni prijedlog Plana prema članku 107. Zakona o prostornom uređenju ("Narodne novine", br. 153/13, 65/17, 114/18, 39/19, 98/19 i 67/23):  
\_\_\_\_\_

Izrađivač elaborata:  
**ZAVOD ZA PROSTORNO UREĐENJE ZAGREBAČKE ŽUPANIJE**  
Ulica grada Vukovara 72, 10000 Zagreb

Pečat izrađivača Plana:  
M.P.

Ravnateljica Zavoda za prostorno uređenje:  
**Zeljka Kućinić, dipl.ing.arh.**  
\_\_\_\_\_

Pečat voditelja izrade Plana:  
M.P.

Odgovorni voditelj izrade Plana:  
**Hrvoje Kujundžić, dipl.ing.arh.**  
\_\_\_\_\_

Svrstani sm u izradi Plana:  
**Hrvoje Kujundžić, dipl.ing.arh.**  
**Andrea Galić, dipl.ing.grad., univ.spec.oecoling.**  
**Roberta Pišpek, dipl.ing.grad.**  
**Ana Šivrić Mihelić, dipl.ing.arh.**  
**Zeljka Kućinić, dipl.ing.arh.**

**Suzana Vujčić, dipl.ing.arh.**  
**Domagoj Duvančić, mag.ing.traff., univ.spec.oec.MBA**  
**Mato Jurić, dipl.iur.**

Pečat Gradskog vijeća:  
M.P.

Predsjednik Gradskog vijeća:  
**Velimir Kokot, dipl.ing.**  
\_\_\_\_\_

Istovjetnost ovog Plana s izvornikom ovjerava:  
M.P.  
(Pečat nadležnog tijela)

Istovjetnost ovog Plana s izvornikom ovjerava:  
\_\_\_\_\_