



4.47 GRAĐEVINSKA PODRUČJA

TUMAČ ZNAKOVLJA:

GRANICE

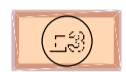
- GRANICA OBUHVATA PPUG
- GRANICA GRADA JASTREBARSKO
- GRANICA NASELJA
- GRANICA KATAstarske Općine
- NAZIV KATAstarske Općine
- GRANICA PARKA PRIRODE
- ZUMBERAK-SAMOBORSKO GORJE
- GRANICA KULTURNOG KRAJOLIKA
- ZUMBERAK-SAMOBORSKO GORJE
- PLJEŠEVIČKO PRIGORJE

GRAĐEVINSKA PODRUČJA

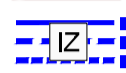
- IZOPUŠENO
- GP NASELJA
- BEZ PRIMJENE POSEBNIH REŽIMA ZAŠTITE
- GOSPODARSKJE NAMJENE ISKLJUČIVO ZA SMJEŠTAJ SOLARNE ELEKTRANE
- JAVNE NAMJENE ISKLJUČIVO ZA SMJEŠTAJ NASTAVNOG SREDIŠTA CIVILNE ZAŠTITE
- S PRIMJENOM REŽIMA ZAŠTITE KONTAKTNOG PODRUČJA POVLIESNOG NASLJEDA
- S PRIMJENOM REŽIMA POTPUNE ZAŠTITE POVLIESNOG NASLJEDA
- GP GOSPODARSKJE NAMJENE IZVAN NASELJA
- ISKLJUČIVO ZA SMJEŠTAJ SOLARNE ELEKTRANE
- GP UGOSTITELJSKO TURISTIČKE NAMJENE IZVAN NASELJA
- T4-hotel, T2-turističko naselje, T3-kamp, T4-izletišta
- GP SPORTSKO-REKREACIJSKE NAMJENE IZVAN NASELJA
- Rekreacijske
- GP GROBLJA
- IZDVOJENI SADRŽAJ GROBLJA (MRTVAČNICA)



REKREACIJA U PRIRODI



POVRŠINA EKSPLOATACIJSKOG POLJA (građevno-tehnički kamen)



GRANICA UTVRĐENE ZONE SANITARNE ZAŠTITE VODOCRPLIŠTA (I, II, III.)



OBUHVAT OBVEZNE IZRADE PROSTORNOG PLANA UŽEG PODRUČJA



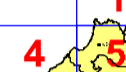
KORIDOR PLANIRANE INFRASTRUKTURNE GRAĐEVINE



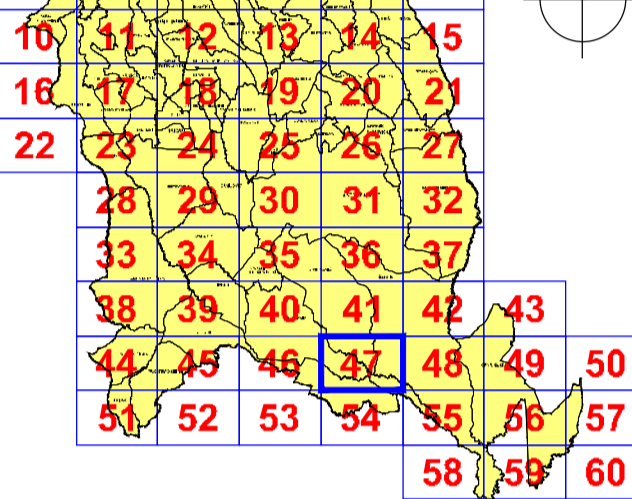
ŽELJEZNIČKA PRUGA ZA POSEBNI PROMET (industrijski kolosijek)



PRIRODNI RECIPIJENT OGORINSKE ODVODNJE



SHEMA SEKCIJA



Županija:  
**ZAGREBAČKA ŽUPANIJA**

Jedinična lokalna samouprava:  
**GRAD JASTREBARSKO**

Naziv Plana:  
**XI. IZMJENE I DOPUNE PROSTORNOG PLANA UREĐENJA GRADA JASTREBARSKO - PRIJEDLOG ZA JAVNU RASPRAVU -**

Naziv kartografskog prikaza:  
**GRAĐEVINSKA PODRUČJA**

Broj kartografskog prikaza:  
**4.47**

Mjerilo kartografskog prikaza:  
**1 : 5.000**

Objava Odluke Gradskog vijeća o izradi Plana:  
Službeni vjesnik Grada Jastrebarskog, br. 10/23

Objava Odluke Gradskog vijeća o donošenju Plana:  
Službeni vjesnik Grada Jastrebarskog, br. /\_\_

Datum objave javne rasprave i ponovne javne rasprave:  
\_\_\_\_\_

Javni uvid i ponovni javni uvid održan:  
\_\_\_\_\_

Pečat tijela odgovornog za provođenje javne rasprave:  
M.P.

Odgovorna osoba za provođenje javne rasprave:  
**Marijan Meštrić, dipl.ing.arh.**

Mišljenja na Konačni prijedlog Plana prema članku 107. Zakona o prostornom uređenju ("Narodne novine", br. 153/12, 65/17, 114/18, 39/19, 98/19 i 67/23):

Izrađivač elaborata:  
**ZAVOD ZA PROSTORNO UREĐENJE ZAGREBAČKE ŽUPANIJE**  
Ulica grada Vukovara 72, 10000 Zagreb

Pečat Izrađivača Plana:  
M.P.

Ravnateljica Zavoda za prostorno uređenje:  
**Zeljka Kućinić, dipl.ing.arh.**

Pečat voditelja izrade Plana:  
M.P.

Odgovorni voditelj izrade Plana:  
**Hrvoje Kujundžić, dipl.ing.arh.**

Svrhu sm u izradi Plana:  
**Hrvoje Kujundžić, dipl.ing.arh.**  
**Andrea Galić, dipl.ing.grad., univ.spec.oecoling.**  
**Roberta Pišpek, dipl.ing.grad.**  
**Ana Šivrić Mihelić, dipl.ing.arh.**  
**Željka Kućinić, dipl.ing.arh.**

**Suzana Vujčić, dipl.ing.arh.**  
**Domagoj Duvančić, mag.ing.traff., univ.spec.oec.MBA**  
**Mato Jurić, dipl.iur.**

Pečat Gradskog vijeća:  
M.P.

Predsjednik Gradskog vijeća:  
**Velimir Kokot, dipl.ing.**

Istovjetnost ovog Plana s izvornikom ovjerava:  
M.P.  
(Pečat nadležnog tijela)

Istovjetnost ovog Plana s izvornikom ovjerava:  
\_\_\_\_\_

5-19-4-106-8 Jastrebarsko

5-14-4-106-8 Jastrebarsko

5-19-4-106-8 Jastrebarsko

5-24-4-106-8 Jastrebarsko